



### Решение Совета депутатов Волоколамского муниципального района Московской области

В № 30 ОТ 02.08.2019 ГОДА  
ВЕСТНИКА ВОЛОКОЛАМСКОГО РАЙОНА ПРИ ПУБЛИКАЦИИ ПРИЛОЖЕНИЙ  
К РЕШЕНИЯМ СОВЕТА ДЕПУТАТОВ ВОЛОКОЛАМСКОГО МУНИЦИПАЛЬНОГО РАЙОНА  
МОСКОВСКОЙ ОБЛАСТИ №№42-173, 42-174 ОТ 29.07.2019 ГОДА ПРОИЗОШЛА ТЕХНИЧЕСКАЯ  
ОШИБКА И СЛЕДУЕТ ЧИТАТЬ:

от « 29 » июля 2019 г.

№ 42-174

О внесении изменений в генеральный план сельского поселения Кашинское Волоколамского муниципального района Московской области, утвержденный решением Совета депутатов сельского поселения Кашинское Волоколамского муниципального района Московской области от 27.06.2012 №204/38

Руководствуясь статьей 28 Градостроительного кодекса Российской Федерации, Федеральным законом от 06.10.2003 № 131-ФЗ «Об общих принципах организации местного самоуправления в Российской Федерации», Законом Московской области от 07.03.2007 № 36/2007-ОЗ «О Генеральном плане развития Московской области», Законом Московской области от 24.07.2014 № 107/2014-ОЗ «О наделении органов местного самоуправления муниципальных образований Московской области отдельными государственными полномочиями Московской области», Постановлением Правительства Московской области от 30.12.2014 № 1169/51 «Об утверждении Положения о подготовке проектов документов территориального планирования муниципальных образований Московской области и направления их на утверждение в представительные органы местного самоуправления муниципального района, городского округа», Распоряжением Главного управления архитектуры и градостроительства Московской области от 28.01.2015 № 31РВ-86 «О подготовке проектов документов территориального планирования муниципальных образований Московской области», Уставом Волоколамского муниципального района, в целях соблюдения права человека на благоприятные условия жизнедеятельности, прав и законных интересов правообладателей земельных участков и объектов капитального строительства, Совет депутатов Волоколамского муниципального района Московской области РЕШИЛ:

1. Внести изменения в генеральный план сельского поселения Кашинское Волоколамского муниципального района Московской области (прилагается).
2. Решение Совета депутатов Волоколамского муниципального района Московской области от 30.05.2019 №40-163 «Об утверждении генерального плана сельского поселения Кашинское Волоколамского муниципального района» считать утратившим силу.
3. Направить решение «О внесении изменений в генеральный план сельского поселения Кашинское Волоколамского муниципального района Московской области, утвержденный решением Совета депутатов сельского поселения Кашинское Волоколамского муниципального района Московской области от 27.06.2012 №204/38» главе Волоколамского муниципального района М.И. Сылке для опубликования в средствах массовой информации Волоколамского муниципального района.

Председатель Совета депутатов  
Волоколамского муниципального района С.И. Блохин

#### ВНЕСЕНИЕ ИЗМЕНЕНИЙ В ГЕНЕРАЛЬНЫЙ ПЛАН СЕЛЬСКОГО ПОСЕЛЕНИЯ КАШИНСКОЕ ВОЛОКОЛАМСКОГО МУНИЦИПАЛЬНОГО РАЙОНА МОСКОВСКОЙ ОБЛАСТИ

#### ПОЛОЖЕНИЕ

#### О ТЕРРИТОРИАЛЬНОМ ПЛАНИРОВАНИИ

Часть 1

ВВЕДЕНИЕ	3
1. ПЛАНИРОВОЧНАЯ ОРГАНИЗАЦИЯ ТЕРРИТОРИИ СЕЛЬСКОГО ПОСЕЛЕНИЯ КАШИНСКОЕ	9
2. СВЕДЕНИЯ О ВИДАХ, НАЗНАЧЕНИИ И НАИМЕНОВАНИЯХ ОБЪЕКТОВ МЕСТНОГО ЗНАЧЕНИЯ, ИХ ОСНОВНЫЕ ХАРАКТЕРИСТИКИ И МЕСТОПОЛОЖЕНИЕ	11
2.1 Планируемые объекты местного значения с.п. Кашинское	11
2.2 Планируемые объекты местного значения Волоколамского муниципального района	11

2.3 Планируемые объекты транспортной инфраструктуры	12
2.4 Планируемые объекты инженерной инфраструктуры	16
3. ПРЕОБРАЗОВАНИЕ ПРОСТРАНСТВЕННОЙ ОРГАНИЗАЦИИ ТЕРРИТОРИИ СЕЛЬСКОГО ПОСЕЛЕНИЯ КАШИНСКОЕ	23
3.1 Планируемое функциональное зонирование территории	23
3.2 Параметры функциональных зон	24
3.2.1 Параметры планируемого развития зон жилого назначения	24
3.2.2 Параметры планируемого развития зон общественного назначения	28
3.2.3 Параметры планируемого развития зон производственного и коммунального назначения	31
3.2.4 Параметры планируемого развития зон инженерной инфраструктуры	31
3.2.5 Параметры планируемого развития зон транспортной инфраструктуры	31
3.2.6 Параметры планируемого развития зон сельскохозяйственного использования	32
3.2.7 Параметры планируемого развития зон рекреационного назначения	32
3.2.8 Параметры планируемого развития зон специального назначения	33
3.2.9 Параметры зоны водных объектов	33
4. ОСНОВНЫЕ ПЛАНИРУЕМЫЕ ПОКАЗАТЕЛИ РАЗВИТИЯ ТЕРРИТОРИИ СЕЛЬСКОГО ПОСЕЛЕНИЯ КАШИНСКОЕ	34
5. ПРЕДЛОЖЕНИЯ ПО УСТАНОВЛЕНИЮ ГРАНИЦ НАСЕЛЕННЫХ ПУНКТОВ, ВХОДЯЩИХ В СОСТАВ СЕЛЬСКОГО ПОСЕЛЕНИЯ КАШИНСКОЕ МОСКОВСКОЙ ОБЛАСТИ	37
5.1 Перечень включаемых и исключаемых из границ населенных пунктов участков	37
5.2 Карты (схемы) границ населенных пунктов	41
ПРИЛОЖЕНИЕ	69

#### ВНЕСЕНИЕ ИЗМЕНЕНИЙ В ГЕНЕРАЛЬНЫЙ ПЛАН СЕЛЬСКОГО ПОСЕЛЕНИЯ КАШИНСКОЕ ВОЛОКОЛАМСКОГО МУНИЦИПАЛЬНОГО РАЙОНА МОСКОВСКОЙ ОБЛАСТИ

Работа по внесению изменений в генеральный план муниципального образования «Сельское поселение Кашинское Волоколамского муниципального района Московской области» (далее – генеральный план сельского поселения Кашинское; генеральный план) выполнена Государственным унитарным предприятием Московской области «Научно-исследовательский и проектный институт градостроительства» (ГУП МО «НИИПИ градостроительства»). Заказчик работы – Главное управление архитектуры и градостроительства Московской области.

Внесение изменений в Генеральный план сельского поселения Кашинское Волоколамского муниципального района Московской области, утвержденный Решением Совета депутатов сельского поселения Кашинское № 204/38 от 26.07.2012, обусловлено необходимостью актуализировать положения генерального плана в соответствии с современными нормативными правовыми актами и документами территориального планирования Российской Федерации и Московской области.

Генеральный план муниципального образования «Сельское поселение Кашинское Московской области» является муниципальным правовым актом органа местного самоуправления сельского поселения, устанавливающим цели и задачи территориального планирования развития муниципального образования, содержит мероприятия по территориальному планированию, обеспечивающие достижение поставленных целей и задач. Генеральный план сельского поселения является основанием для градостроительного зонирования территории и подготовки документации по планировке территории сельского поселения.

Генеральный план содержит положение о территориальном планировании и карты.

Положение о территориальном планировании включает в себя:

- мероприятия по территориальному планированию развития сельского поселения Кашинское;
- сведения и характеристика планируемых объектов местного значения;
- параметры функциональных зон.

Карты утверждаемой части генерального плана сельского поселения Кашинское:

1. Карта планируемого размещения объектов местного значения муниципального образования. Масштаб 1:10 000;
2. Карта границ населенных пунктов, входящих в состав муниципального образования. Масштаб 1:10000;
3. Карта функциональных зон муниципального образования. Масштаб 1:10000.

Материалы по обоснованию генерального плана содержат:

- Том 1 «Планировочная и инженерно-транспортная организация территории» и соответствующие карты;
- Том 2 «Охрана окружающей среды» и соответствующие карты;
- Том 3 «Объекты культурного наследия» и соответствующие карты;
- Том 4 «Основные факторы риска возникновения чрезвычайных ситуаций природного и техногенного характера» и соответствующие карты;
- Приложение. «Границы населенных пунктов, входящих в состав сельского поселения Кашинское» и соответствующие карты».



## Продолжение. Начало на 1-й стр.

Генеральный план сельского поселения Кашинское подготовлен в соответствии со следующими нормативными правовыми актами Российской Федерации и Московской области:

- Градостроительным кодексом Российской Федерации;
- Водным кодексом Российской Федерации;
- Лесным кодексом Российской Федерации;
- Земельным кодексом Российской Федерации;
- Федеральным законом от 14.03.1995 № 33-ФЗ «Об особо охраняемых природных территориях»;
- Федеральным законом от 10.01.2002 № 7-ФЗ «Об охране окружающей среды»;
- Федеральным законом от 12.01.1996 № 8-ФЗ «О погребении и похоронном деле»;
- Федеральным законом от 21.02.1992 № 2395-1 «О недрах»;
- Федеральным законом от 25.06.2002 № 73-ФЗ «Об объектах культурного наследия (памятниках истории и культуры) народов Российской Федерации»;
- Федеральным законом от 06.10.2003 № 131-ФЗ «Об общих принципах организации местного самоуправления в Российской Федерации»;
- Федеральным законом от 08.11.2007 № 257-ФЗ «Об автомобильных дорогах и о дорожной деятельности в Российской Федерации и о внесении изменений в отдельные законодательные акты Российской Федерации»;
- Федеральным законом от 10.01.1996 № 4-ФЗ «О мелиорации земель»;
- Федеральным законом от 24.07.2002 № 101-ФЗ «Об обороте земель сельскохозяйственного назначения»;
- Федеральным законом от 27.07.2010 № 190-ФЗ «О теплоснабжении»;
- Федеральным законом от 07.12.2011 № 416-ФЗ «О водоснабжении и водоотведении»;
- Федеральным законом от 31.03.1999 № 69-ФЗ «О газоснабжении в Российской Федерации»;
- Постановлением Правительства РФ от 11.03.2010 № 138 «Об утверждении федеральных правил использования воздушного пространства Российской Федерации»;
- Федеральной целевой программой «Развитие транспортной системы России (2010 – 2020 годы)», утвержденной постановлением Правительства Российской Федерации от 5.12.2001 № 848;
- Федеральной целевой программой «О санитарно-эпидемиологическом благополучии населения», утвержденной постановлением Правительства Российской Федерации от 30.03.1999 № 52;
- Программой деятельности Государственной компании «Российские автомобильные дороги» на долгосрочный период (2010–2020 годы), утвержденной распоряжением Правительства Российской Федерации от 31.12.2009 № 2146-р;
- Схемой территориального планирования Российской Федерации в области федерального транспорта (железнодорожного, воздушного, морского, внутреннего водного транспорта) и автомобильных дорог федерального значения, утвержденной распоряжением Правительства Российской Федерации от 19.03.2013 № 384-р;
- Изменениями в Схему территориального планирования Российской Федерации в области федерального транспорта, утвержденными распоряжением Правительства Российской Федерации от 22.03.2014 № 429-р;
- Государственной программой Российской Федерации «Развитие транспортной системы», утвержденной постановлением Правительства Российской Федерации от 15.04.2014 № 319;
- Постановлением Правительства Российской Федерации от 17.11.2010 № 928 «О перечне автомобильных дорог общего пользования федерального значения»;
- Постановлением Правительства Российской Федерации от 28.12.2012 № 1463 «О единых государственных системах координат»;
- Постановлением Главного государственного санитарного врача РФ от 14.03.2002 г. № 10 «О введении в действие Санитарных норм и правил «Зоны санитарной охраны источников питьевого водоснабжения и водопроводов питьевого назначения. СанПиН 2.1.4.1110-02» (с изм. от 25.09.2014);
- Приказом Министерства регионального развития Российской Федерации от 30.01.2012 № 19 «Об утверждении требований к описанию и отображению в документах территориального планирования объектов федерального значения, объектов регионального значения, объектов местного значения»;
- Приказом Министерства регионального развития Российской Федерации от 26.05.2011 № 244 «Об утверждении Методических рекомендаций по разработке проектов генеральных планов поселений и городских поселений»;
- Законом Московской области от 11.01.2005 № 1/2005-ОЗ «О статусе и границах Волоколамского муниципального района, вновь образованных в его составе муниципальных образований» (в ред. от 29.03.2018);
- Законом Московской области от 07.03.2007 № 36/2007-ОЗ «О Генеральном плане развития Московской области»;
- Законом Московской области от 21.01.2005 № 26/2005-ОЗ «Об объектах культурного наследия (памятниках истории и культуры) в Московской области»;
- Законом Московской области от 17.07.2007 № 115/2007-ОЗ «О погребении и похоронном деле в Московской области»;
- Законом Московской области от 12.06.2004 № 75/2004-ОЗ «Об обороте земель сельскохозяйственного назначения на территории Московской области»;
- Схемой территориального планирования Московской области – основными положениями градостроительного развития, утвержденной постановлением Правительства Московской области от 11.07.2007 № 517/23;
- Постановлением правительства Московской области от 25.03.2016 № 230/8 «Об утверждении Схемы территориального планирования транспортного обслуживания Московской области»;
- Постановлением Правительства Московской области от 05.08.2008 № 653/26 «О Перечне автомобильных дорог общего пользования регионального или межмуниципального значения Московской области»;
- Схемой развития и размещения особо охраняемых природных территорий в Московской области, утвержденной постановлением Правительства Московской области от 11.02.2009 № 106/5;
- Генеральной схемой газоснабжения Московской области на период до 2030 года, утвержденной решением Межведомственной комиссии по вопросам энергообеспечения Московской области от 14.11.2013 № 11;
- Постановлением Правительства Московской области от 28.04.2012 № 627/16 «Об утверждении инвестиционной программы Московской области «Развитие топливозаправочного комплекса Московской области до 2018 года»;
- Постановлением Правительства Московской области от 20.12.2004 № 778/50 об утверждении Программы «Развитие газификации в Московской области до 2025 года», с изменениями от 21.01.2019г. №6/1;
- Постановлением Губернатора Московской области от 07.11.2018 №551-ПГ об утверждении региональной программы газификации жилищно-коммунального хозяйства, промышленных и иных организаций Московской области на период 2018-2022 годов;
- Распоряжением Министерства строительного комплекса от 10.01.2000 № 1 «О введении в действие территориальных строительных норм Московской области (ТСН ПЗП-99 МО);

– Государственной программой Московской области «Архитектура и градостроительство Подмосковья» на 2017–2024 годы», утвержденной постановлением Правительства Московской области от 23.08.2013 № 6651/37;

– Государственной программой Московской области «Развитие и функционирование дорожно-транспортного комплекса», утвержденной постановлением Правительства Московской области от 23.08.2013 № 656/35;

– Постановлением Правительства Московской области от 17.08.2015 № 713/30 «Об утверждении нормативов градостроительного проектирования Московской области»;

– Постановлением Правительства Московской области от 13.08.2013 № 602/31 «Об утверждении государственной программы Московской области «Сельское хозяйство Подмосковья»;

– Постановлением Правительства Московской области от 26.03.2014 № 194/9 «Об утверждении итогового отчета о реализации долгосрочной целевой программы Московской области «Разработка Генерального плана развития Московской области на период до 2020 года»;

– Постановлением Правительства Московской области от 13.03.2014 № 157/5 «Об утверждении нормативной потребности муниципальных образований Московской области в объектах социальной инфраструктуры»;

– Распоряжением Министерства энергетики Московской области от 29.04.2014 № 24-Р «О схеме и программе перспективного развития электроэнергетики Московской области на период 2015–2019 годы»;

– Постановлением Правительства Московской области от 15.05.2008 № 366/16 «О стратегии развития электроэнергетики в Московской области на период до 2020 года»;

– Распоряжением Министерства культуры Московской области от 08.04.2015 №14РВ-80 «Об осуществлении государственного учета выявленных объектов культурного наследия, расположенных на территории Московской области»;

– Постановлением Правительства Московской области от 15.03.2002 № 84/9 «Об утверждении списка памятников истории и культуры»;

– Постановлением Главного государственного санитарного врача Российской Федерации от 25.09.2007 № 74 «О введении в действие новой редакции санитарно-эпидемиологических правил и нормативов СанПиН 2.2.1/2.1.1.1200-03 «Санитарно-защитные зоны и санитарная классификация предприятий, сооружений и иных объектов»;

– Постановлением Главного государственного санитарного врача Российской Федерации от 28.06.2011 № 84 «Об утверждении СанПиН 2.1.2.882-11 «Гигиенические требования к размещению, устройству и содержанию кладбищ, зданий и сооружений похоронного назначения»;

– Постановлением Главного государственного санитарного врача Российской Федерации от 11.03.2003 № 13 «О введении в действие санитарно-эпидемиологических правил и нормативов СанПиН 2.4.1201-03» (вместе с СанПиН 2.4.1201-03.2.4. «Гигиена детей и подростков. Гигиенические требования к устройству, содержанию, оборудованию и режиму работы специализированных учреждений для несовершеннолетних, нуждающихся в социальной реабилитации. Санитарно-эпидемиологические правила и нормативы»);

– СанПиН 2.2.1/2.1.1.1200-03 «Санитарно-защитные зоны и санитарная классификация предприятий, сооружений и иных объектов»;

– СанПиН 2.1.2.882-11 «Гигиенические требования к размещению, устройству и содержанию кладбищ, зданий и сооружений похоронного назначения»;

– СП 36.13330.2012 «СНиП 2.05.06-85\*. Магистральные трубопроводы»;

– СП 42.13330.2011 «СНиП 2.07.01-89\*. Градостроительство. Планировка и застройка городских и сельских поселений».

Генеральный план сельского поселения Кашинское подготовлен с учётом:

– Схемы территориального планирования Волоколамского муниципального района Московской области, разработанной в 2017 г.<sup>1</sup>;

– Генерального плана сельского поселения Кашинское Волоколамского муниципального района Московской области, утвержденного Решением Совета депутатов сельского поселения Кашинское Волоколамского муниципального района Московской области 204/38 от 27.06.2012г.;

– Правил землепользования и застройки территории (части территории) сельского поселения Кашинское Волоколамского муниципального района Московской области, утвержденных Решением Совета депутатов Волоколамского муниципального района Московской области № 18-72 от 01.02.2018г.

При подготовке генерального плана использованы:

1. Картографическая основа в масштабе 1:10 000, выполненная ГУП МО «НИИПИ градостроительства» в 2015 году.

2. Сведения государственного кадастра недвижимости, предоставленные Заказчиком.

3. Фондовые материалы, включающие в себя физико-географические, инженерно-геологические, инженерно-экологические изыскания, изыскания полезных ископаемых, изыскания источников водоснабжения на базе подземных вод.

3.1. Физико-географические изыскания:

– Ландшафтная карта Московской области под ред. И.И. Мамай, географический факультет МГУ им. М.В. Ломоносова, Москва, 1988 г.;

– Карта растительности Московской области под ред. Г.Н. Огуревой, географический ф-т МГУ им. М.В. Ломоносова, Москва, 1996 г.

3.2. Инженерно-геологические изыскания:

– отчет «Изучение инженерно-геологических и гидрогеологических процессов Московской области с целью прогноза изменений геологической среды и ее охраны» (Министерство геологии РСФСР, ПГО «Центргеология», 1986 г.);

– Геологическая карта четвертичных отложений Московской области, М 1:500000 (Министерство природных ресурсов Российской Федерации, Центральный региональный геологический центр, 1998 г.);

– Геологическая карта дочетвертичных отложений Московской области, М 1:500000 (Министерство природных ресурсов Российской Федерации, Центральный региональный геологический центр, 1998 г.).

3.3. Инженерно-экологические изыскания:

– отчет «Выполнение экологической оценки грунтовых вод и вод артезианских комплексов на территории Московской области» (ООО «Пеллоид», 1997 г.);

– Эколого-гидрогеологическая карта вод эксплуатационных комплексов, М 1:350000 (МНПЦ «Геоцентр-Москва»);

– Эколого-гидрогеологическая карта грунтовых вод, М 1:350000 (МНПЦ «Геоцентр-Москва»).

<sup>1</sup> Схема территориального планирования Волоколамского муниципального района Московской области разработана в 2017 г. ГУП МО «НИИПИ градостроительства». В настоящее время проходит процедуру согласования.



Продолжение. Начало на 2-й стр.

**Общие сведения**

Муниципальное образование «Сельское поселение Кашиинское Волоколамского муниципального района Московской области» наделено статусом сельского поселения в соответствии с Законом Московской области от 11.01.2005 № 1/2005-ОЗ «О статусе и границах Волоколамского муниципального района и вновь образованных в его составе муниципальных образований».

Сельское поселение Кашиинское находится на северо-западе Московской области, в северной части Волоколамского муниципального района Московской области в 110 км к северо-западу от Московской кольцевой автодороги (МКАД).

Сельское поселение Кашиинское граничит:

- на севере - с территорией сельского поселения Ошейкинское Лотошинского муниципального района Московской области;
- на западе - с территорией сельского поселения Ярополецкое Волоколамского муниципального района Московской области;
- на востоке - с территорией сельского поселения Теряевское Волоколамского муниципального района Московской области;
- на юге - с территорией городского поселения Волоколамск Волоколамского муниципального района Московской области.

Внешние транспортные связи сельского поселения Кашиинское с населёнными пунктами Московской области осуществляются по региональным автомобильным дорогам, соединяющим поселение с федеральной автомобильной дорогой М-9 «Балтия» и Рижским направлением Московской железной дороги (МЖД).

В границе сельского поселения Кашиинское находятся 28 населенных пунктов: 1 село и 27 деревень.

д. Кашиинское является административным центром сельского поселения Кашиинское.

Площадь территории сельского поселения Кашиинское составляет 13 658 га.

Общая численность постоянного населения по данным государственной статистической отчетности по состоянию на 01.01.2018 год составила 3 037 тыс. чел.

На территории сельского поселения Кашиинское имеются объекты культурного наследия.

**1. ПЛАНИРОВОЧНАЯ ОРГАНИЗАЦИЯ ТЕРРИТОРИИ СЕЛЬСКОГО ПОСЕЛЕНИЯ КАШИНСКОЕ**

Основные направления пространственно-планировочной организации территории сельского поселения Кашиинское базируются на приоритетах градостроительного развития Московской области и заключаются в следующем:

1. Формирование зон планируемого размещения объектов капитального строительства общественного назначения – планируемых территорий нового общественного строительства и развития социальной инфраструктуры в населенных пунктах сельского поселения.

В генеральном плане сельского поселения определены зоны для размещения планируемых объектов общественно-делового назначения (многофункциональных центров общественно-делового и культурно-бытового обслуживания) в населенных пунктах – д. Ботово, д. Кашино, д. Калистово.

2. Определение территорий для размещения объектов капитального строительства местного значения, необходимых для осуществления полномочий органов местного самоуправления (учреждений здравоохранения и социального обслуживания, детских дошкольных и школьных образовательных учреждений).

В генеральном плане сельского поселения предусматривается строительство новых образовательных учреждений:

- 1 детского сада в. на 100 мест в д. Калистово;
- 1 общеобразовательной школы на 605 мест в д. Ботово;
- 1 поликлиники со станцией скорой помощи в д. Ботово.

3. Определение зон размещения планируемой жилой застройки.

В генеральном плане планируется размещение индивидуальной жилой застройки в 9-ти населенных пунктах: д. Алферьево, д. Бортники, с. Суворово, д. Ботово, д. Калистово, д. Кашино, д. Поповкино, д. Путятино, д. Речки, д. Спасе.

4. Определение зон размещения планируемой дачной застройки.

Мероприятиями генерального плана учтено новое дачное строительство на общей территории ~ 107 га в районе д. Кашино, д. Стеблево и д. Строково и др.

5. Развитие спортивного потенциала. Планируется строительство ФОКа в д. Ботово со спортивными залами и бассейном.

6. Сохранение историко-культурного потенциала.

В составе генерального плана в разделе «Историко-культурное наследие» отражены границы зон с особыми условиями использования территорий, связанных с объектами культурного наследия, расположенных на территории поселения.

7. Развитие системы транспортного обслуживания.

В генеральном плане отражены мероприятия по строительству и реконструкции автодорог регионального значения<sup>1</sup> (реконструкция автодороги федерального значения М-7 «Волга», строительство высокоскоростной железнодорожной магистрали (ВСМ) «Москва-Екатеринбург»). Планируется реконструкция и строительство автомобильных дорог и улиц местного значения, 4-х многоуровневых транспортных развязок.

8. Развитие системы инженерного обеспечения.

В генеральном плане планируется реконструкция существующих и строительство новых объектов инженерной инфраструктуры на территории сельского поселения: систем централизованного водоснабжения; централизованных систем бытовой канализации с передачей стоков на местные сооружения полной биологической очистки; систем сбора и очистки поверхностного стока.

9. Развитие производственно-хозяйственного комплекса.

В генеральном плане планируется размещение объектов производственного и общественно-делового назначения на участках общей площадью 109,6 га, что позволит организовать дополнительно 1 тыс. рабочих мест.

Объекты производственного назначения планируется разместить в д. Ботово, д. Давыдово, д. Ремятино. Сельскохозяйственные предприятия планируется разместить в районе с. Суворово и д. Алферьево.

**2. СВЕДЕНИЯ О ВИДАХ, НАЗНАЧЕНИИ И НАИМЕНОВАНИЯХ ОБЪЕКТОВ МЕСТНОГО ЗНАЧЕНИЯ, ИХ ОСНОВНЫЕ ХАРАКТЕРИСТИКИ И МЕСТОПОЛОЖЕНИЕ**

**2.1 Планируемые объекты местного значения сельского поселения Кашиинское**

Таблица 2.1.1

№	Планируемые объекты местного значения	Площадь, га	Местоположение	Функциональная зона	Очередь реализации
1	Физкультурно-оздоровительный комплекс (в составе спортивные залы на 371 кв. м и бассейн на 50 кв. м)	0,37	д. Ботово	Р-4	Первая очередь 2023 год
2	Общественно-деловой центр (в составе предприятия торговли, бытового обслуживания, общественного питания, учреждений общественно-делового назначения)	0,32	д. Ботово	О-1	Первая очередь 2023 год
3	Общественно-деловой центр (в составе предприятия торговли, бытового обслуживания, общественного питания, учреждений общественно-делового назначения)	0,54	д. Калистово	О-1	Первая очередь 2023 год
4	Общественно-деловой центр (в составе предприятия торговли, бытового обслуживания, общественного питания, учреждений общественно-делового назначения)	0,32	д. Кашино	О-1	Первая очередь 2023 год
5	Гостиничный комплекс	7,06	д. Поповкино	О-1	Первая очередь 2023 год

**2.2 Планируемые объекты местного значения Волоколамского муниципального района**

Таблица 2.2.1

№	Планируемые объекты местного значения	Площадь, га	Местоположение	Функциональная зона	Очередь реализации
1	Детский сад на 100 мест	0,4	д. Калистово	О-2	Первая очередь 2023 год
2	Общеобразовательная школа на 605 мест	2,0	д. Ботово	О-2	Первая очередь 2023 год
3	Реконструкция существующего ФАПа на 10 пос. в смену, аптека, станция скорой помощи на 1 автомобиль	0,71	д. Ботово	О-2	Первая очередь 2023 год
4	Дом культуры площадью помещений и зрительного зала 660 кв. м.	0,26	д. Ботово	О-2	Первая очередь 2023 год

**2.3 Планируемые объекты транспортной инфраструктуры**

Мероприятия по развитию магистральной улично-дорожной сети сельского поселения Кашиинское отображены в таблице и включают:

1. Строительство обычных автомобильных дорог регионального значения в соответствии со «Схемой территориального планирования транспортного обслуживания Московской области»
2. Строительство улиц и дорог на территориях планируемых под застройку
3. Реконструкция существующих улиц и дорог местного значения.
4. Локальные мероприятия по развитию транспортной инфраструктуры

Перечень мероприятий по развитию объектов транспортной инфраструктуры.

Таблица 2.3.1

№	Наименование автомобильной дороги или объекта	Вид работ	Технические параметры	Срок реализации
Объекты регионального значения*				
1	Лотошино – Суворово – Клини*	Реконструкция	Протяженность участка – 12,30 км, 2 полосы движения	Расчётный срок 2038 год
2	Суворово – Волоколамск – Руза (участок нового строительства)*	Строительство	Протяженность участка – 3,70 км, 2 полосы движения	Расчётный срок 2038 год
3	Возмище – Ченцы – Быково	Реконструкция	Протяженность участка – 2,20 км, 2 полосы движения	Расчётный срок 2038 год
4	Волоколамск – Калистово – Веригино (на участке от г. Волоколамск до д. Калистово)	Реконструкция	Протяженность участка – 0,55 км, 2 полосы движения	Расчётный срок 2038 год
5	Волоколамск – Калистово – Веригино (участок 2)	Реконструкция	Протяженность участка – 0,15 км, 2 полосы движения	Расчётный срок 2038 год
6	«Суворово – Волоколамск – Руза» – Путятино	Реконструкция	Протяженность участка – 4,00 км, 2 полосы движения	Расчётный срок 2038 год
7	Городок МАИ – Алферьево – Путятино	Строительство	Протяженность участка – 3,5 км, 2 полосы движения	Расчётный срок 2038 год
8	Шишково – Речки	Реконструкция	Протяженность участка – 3,25 км, 2 полосы движения	Расчётный срок 2038 год
9	Подъезд к д. Спасе	Реконструкция	Протяженность участка – 1,20 км, 2 полосы движения	Расчётный срок 2038 год

<sup>1</sup> Объекты капитального строительства федерального и регионального значения приводятся для обеспечения информационной целостности документа.



Продолжение. Начало на 3-й стр.

Table with 5 columns: №, Наименование автомобильной дороги или объекта, Вид работ, Технические параметры, Срок реализации. Rows include Davydovo-Pashkovo, Botovo-Sofino, Kalitsovo-Sofino, Strokino-Polovkino, Nosovo-Berzino.

Table with 5 columns: №, Наименование объекта, Вид работ, Технические параметры, Срок реализации. Rows include Alfer'yev, Kashino, Shishkovo, Spass.

Table with 5 columns: №, Наименование объекта, Вид работ, Технические параметры, Срок реализации. Rows include Pashkovo-Sofino, Botovo, Pashkovo, Botovo-Pashkovo, Kalitsovo, Bykovo, Aldonino, Golubovo, Rechi, Suvorovo.

Table with 5 columns: №, Наименование объекта, Вид работ, Технические параметры, Срок реализации. Rows include Maslennikovo, Kozlovo, Davydovo, Sofino, Berzino, Putyino, Strokovo, Vladimiro, Garaizi, Botovo, Punt obzhuivaniya.

\* - Объекты капитального строительства транспортной инфраструктуры федерального и регионального значения приводятся в информационных целях и утверждению не подлежат.

2.4 Планируемые объекты инженерной инфраструктуры

В связи с планируемым освоением новых территорий сельского поселения и необходимостью обеспечения объектами инженерной инфраструктуры существующей застройки в генеральном плане размещены следующие инженерные объекты (таблица 2.4.1).

Необходимо провести оценку (перспекту) запасов подземных вод на территории сельского поселения Кашинское с последующим утверждением в Государственной комиссии по запасам или в Министерстве экологии и природопользования Московской области.

Оформить лицензии на право пользования недрами для вновь пробуренных и всех действующих артезианских скважин и своевременно вносить изменения в действующие лицензии при увеличении производительности существующих водозаборных узлов.

Разработать проекты зон санитарной охраны (ЗСО) источников питьевого водоснабжения I, II и III классов для всех артезианских скважин и водозаборных узлов и утвердить в органах исполнительной власти после получения санитарно-эпидемиологического заключения о соответствии их санитарным правилам.

В соответствии с Федеральными законами от 27 октября 2010 года № 190-ФЗ «О теплоснабжении» и от 7 декабря 2011 года № 416-ФЗ «О водоснабжении и водоотведении» на первую очередь строительства необходимо актуализировать «Схему водоснабжения сельского поселения Кашинское» и «Схему водоотведения сельского поселения Кашинское», «Схему теплоснабжения сельского поселения Кашинское».

Мероприятия по модернизации и развитию объектов инженерной инфраструктуры регионального\* и федерального\*\* значений приводятся в положениях Генерального плана развития для обеспечения информационной целостности документа и не являются предметом утверждения данного Генерального плана.

Планируемые для размещения объекты инженерной инфраструктуры регионального\* и федерального\*\* значения

Table 2.4.1: Planned engineering infrastructure objects of regional\* and federal\*\* significance. Columns: №, Name, Type of work, Main characteristics, Priority of realization.

Table 2.4.2: Planned engineering infrastructure objects of local significance. Columns: №, Name, Type of work, Main characteristics, Priority of realization.

Table 2.4.2 (continued): Planned engineering infrastructure objects of local significance. Columns: №, Name, Type of work, Main characteristics, Priority of realization.

Примечание: Мероприятия по модернизации и развитию объектов инженерной инфраструктуры регионального\* и федерального\*\* значений приводятся в положениях Генерального плана сельского поселения для обеспечения информационной целостности документа и не являются предметом утверждения в его составе.

\* В соответствии с «Генеральной схемой газоснабжения Московской области до 2030 года», разработанной ОАО «Газпром трансгаз Москва» при участии АО «Мосгаз», одобренной утверждением решением Межведомственной комиссии по вопросам энергообеспечения Московской области от 14.11.2013 г. № 11.

Планируемые для размещения объекты инженерной инфраструктуры местного значения

Table 2.4.2 (continued): Planned engineering infrastructure objects of local significance. Columns: №, Name, Type of work, Main characteristics, Priority of realization.

Table 2.4.2 (continued): Planned engineering infrastructure objects of local significance. Columns: №, Name, Type of work, Main characteristics, Priority of realization.

Продолжение. Начало на 4-й стр.

Table with 5 columns: Object ID, Name, Type, Characteristics, and Year. Rows include sewerage networks, heat supply, and electricity supply.

- (Сх-2) - зона садоводческих или огороднических некоммерческих объединений;
-(Сх-3) - производственная зона сельскохозяйственных предприятий;
-(Сх-4) - иные зоны сельскохозяйственного назначения.

3.2.1 Параметры функционального зонирования территории

Table with 4 columns: Functional zone, Location, Power, and Parameters. Lists various zones like residential, industrial, and recreation.

Table with 4 columns: Functional zone, Location, Power, and Parameters. Continues listing zones and their characteristics.

Table with 4 columns: Functional zone, Location, Power, and Parameters. Lists zones like individual housing and engineering infrastructure.

Table with 4 columns: Functional zone, Location, Power, and Parameters. Lists zones like agricultural and recreation.

3. ПРЕОБРАЗОВАНИЕ ПРОСТРАНСТВЕННОЙ ОРГАНИЗАЦИИ ТЕРРИТОРИИ СЕЛЬСКОГО ПОСЕЛЕНИЯ КАШИНСКОЕ

3.1 Планируемое функциональное зонирование территории

В генеральном плане сельского поселения Кашинское установлены следующие функциональные зоны:

- жилого назначения;
- общественно-делового назначения;
- производственного назначения;
- инженерной инфраструктуры;

В состав зон жилого назначения входят (жильные зоны):
-(Ж-1) - зона застройки индивидуальными жилыми домами;
-(Ж-2) - зона застройки малоэтажными жилыми домами;

В состав зон общественно-деловых зон входят:
-(О-1) - многофункциональная общественно-деловая зона;
-(О-2) - зона специализированной общественной застройки (зона размещения объектов социального, бытового, образовательного, культурного и религиозного назначения);

В состав зон производственного назначения входят:
-(П) - производственная зона (промышленных и производственных объектов);
-(К) - коммунально-складская зона (коммунальных и складских объектов);

В состав зон инженерной инфраструктуры входят:
-(И) - зона объектов инженерной инфраструктуры.

В состав зон транспортной инфраструктуры входят:
-(Т) - зона транспортной инфраструктуры (зона размещения объектов железнодорожного транспорта, объектов улично-дорожной сети, объектов обслуживания и временного хранения транспортных средств (стоянок)).

В состав зон сельскохозяйственного использования входят:
-(Сх-1) - зона сельскохозяйственных угодий;

Table with 5 columns: Object ID, Name, Type, Characteristics, and Year. Rows include sewerage networks, heat supply, and electricity supply.

3.2.3 Параметры планируемого развития зон производственного и коммунального назначения

Table with 5 columns: Object ID, Name, Type, Characteristics, and Year. Lists production and utility zones.

3.2.4 Параметры планируемого развития зон инженерной инфраструктуры

Table with 5 columns: Object ID, Name, Type, Characteristics, and Year. Lists engineering infrastructure zones.

3.2.5 Параметры планируемого развития зон транспортной инфраструктуры

Table with 5 columns: Object ID, Name, Type, Characteristics, and Year. Lists transportation infrastructure zones.

3.2.6 Параметры планируемого развития зон сельскохозяйственного использования

Table with 5 columns: Object ID, Name, Type, Characteristics, and Year. Lists agricultural use zones.

3.2.7 Параметры планируемого развития зон рекреационного назначения

Table with 5 columns: Object ID, Name, Type, Characteristics, and Year. Lists recreation zones.

Продолжение на 6-й стр.



Продолжение. Начало на 5-й стр.

3.2.8 Параметры планируемого развития зон специального назначения

Таблица 3.2.8.1

Table with 4 columns: №, Местоположение, Мероприятия территориального планирования, Площадь зоны, га. Rows include 'Зона кладбищ' and 'Зона отведенных территорий специального назначения'.

3.2.9 Параметры зоны водных объектов

Таблица 3.2.9.1

Table with 4 columns: №, Местоположение, Мероприятия территориального планирования, Площадь зоны, га. Row includes 'Зона акваторий'.

4. ОСНОВНЫЕ ПЛАНИРУЕМЫЕ ПОКАЗАТЕЛИ РАЗВИТИЯ ТЕРРИТОРИИ СЕЛЬСКОГО ПОСЕЛЕНИЯ КАШИНСКОЕ<sup>1</sup>

Таблица 4.1

Table with 6 columns: Показатели, Единица измерения, Существующие к положению 01.01.2018г., 1 очередь 2023 г., Расчетный срок 2038 г., Итого. Rows include 'Население', 'Жилищный фонд', 'Объекты социально-культурного и коммунально-бытового обслуживания'.

1 Основные планируемые показатели развития территории сельского поселения Кашинское являются прогнозными оценками и приводятся в информационно-справочных целях.

Table with 6 columns: Показатели, Единица измерения, Существующие к положению 01.01.2018г., 1 очередь 2023 г., Расчетный срок 2038 г., Итого. Rows include 'Инженерная инфраструктура', 'Водоснабжение', 'Водоотведение', 'Теплоснабжение', 'Газоснабжение', 'Электроснабжение', 'Связь', 'Утилизация и переработка бытовых и промышленных отходов'.

\*Данные не являются утверждаемой частью, отображаются согласно полномочию муниципального района. \*\*Данные не являются утверждаемой частью, отображаются согласно полномочию регионального или федерального уровней.

5. ПРЕДЛОЖЕНИЯ ПО УСТАНОВЛЕНИЮ ГРАНИЦ НАСЕЛЕННЫХ ПУНКТОВ, ВХОДЯЩИХ В СОСТАВ СЕЛЬСКОГО ПОСЕЛЕНИЯ КАШИНСКОЕ МОСКОВСКОЙ ОБЛАСТИ

5.1 Перечень исключаемых и включаемых из границ населенных пунктов земельных участков

Таблица 5.1.1

Table with 6 columns: № п/п, Кадастровый номер земельного участка, Категория земельного участка, Планируемое использование (функциональное зонирование), Площадь, га. Rows include 'д. Ботово', 'д. Шинково', 'д. Суворово', 'д. Козлово', 'д. Поповкино'.

Table with 6 columns: № п/п, Кадастровый номер земельного участка, Категория земельного участка, Планируемое использование (функциональное зонирование), Площадь, га. Rows include 'д. Строково', 'д. Ствас', 'д. Кашиново', 'д. Кашино'.

Table with 6 columns: № п/п, Кадастровый номер земельного участка, Категория земельного участка, Планируемое использование (функциональное зонирование), Площадь, га. Rows include 'д. Стеблево', 'д. Строково', 'д. Веригино', 'д. Авдотьино'.

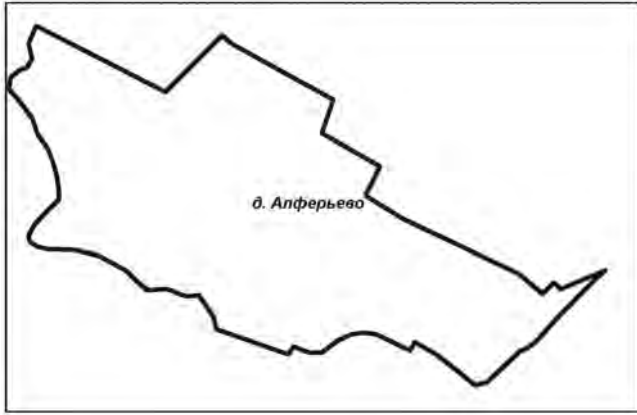
5.2 Карты (схемы) границ населенных пунктов

КАРТА (СХЕМА) ГРАНИЦЫ ДЕРЕВНИ АВДОТЬИНО СЕЛЬСКОГО ПОСЕЛЕНИЯ КАШИНСКОЕ ВОЛОКОЛАМСКОГО МУНИЦИПАЛЬНОГО РАЙОНА МОСКОВСКОЙ ОБЛАСТИ

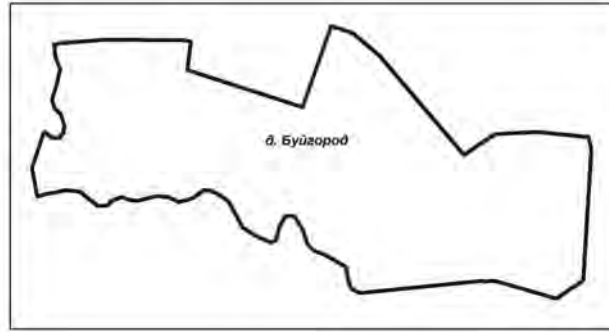


Продолжение. Начало на 6-й стр.

КАРТА (СХЕМА) ГРАНИЦЫ ДЕРЕВНИ АЛФЕРЬЕВО  
СЕЛЬСКОГО ПОСЕЛЕНИЯ КАШИНСКОЕ ВОЛОКОЛАМСКОГО  
МУНИЦИПАЛЬНОГО РАЙОНА МОСКОВСКОЙ ОБЛАСТИ



КАРТА (СХЕМА) ГРАНИЦЫ ДЕРЕВНИ БУЙГОРОД  
СЕЛЬСКОГО ПОСЕЛЕНИЯ КАШИНСКОЕ ВОЛОКОЛАМСКОГО  
МУНИЦИПАЛЬНОГО РАЙОНА МОСКОВСКОЙ ОБЛАСТИ



КАРТА (СХЕМА) ГРАНИЦЫ ДЕРЕВНИ ГЛАЗАЧЕВО  
СЕЛЬСКОГО ПОСЕЛЕНИЯ КАШИНСКОЕ ВОЛОКОЛАМСКОГО  
МУНИЦИПАЛЬНОГО РАЙОНА МОСКОВСКОЙ ОБЛАСТИ



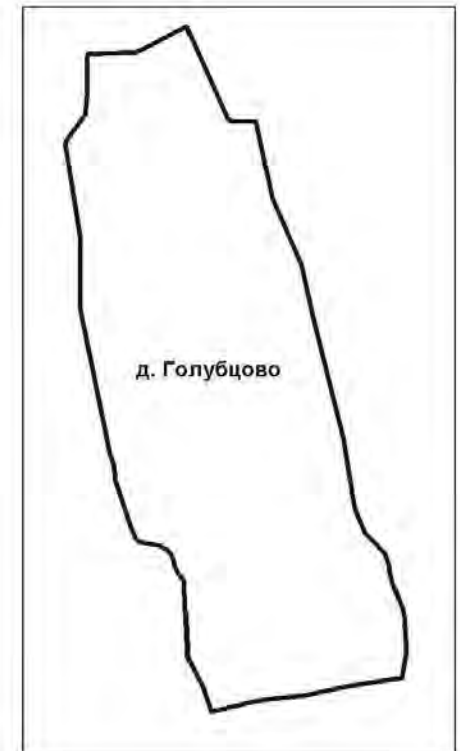
КАРТА (СХЕМА) ГРАНИЦЫ ДЕРЕВНИ БЫКОВО  
СЕЛЬСКОГО ПОСЕЛЕНИЯ КАШИНСКОЕ ВОЛОКОЛАМСКОГО  
МУНИЦИПАЛЬНОГО РАЙОНА МОСКОВСКОЙ ОБЛАСТИ



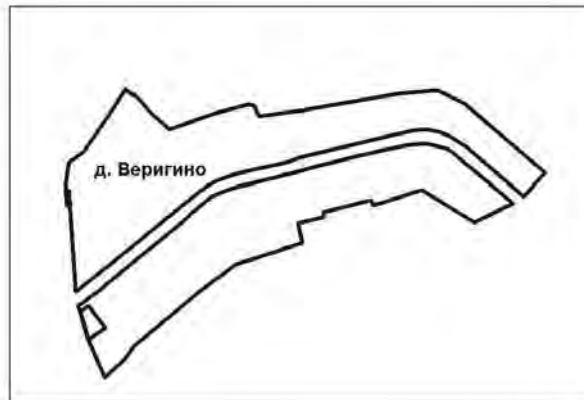
КАРТА (СХЕМА) ГРАНИЦЫ ДЕРЕВНИ БОРТНИКИ  
СЕЛЬСКОГО ПОСЕЛЕНИЯ КАШИНСКОЕ ВОЛОКОЛАМСКОГО  
МУНИЦИПАЛЬНОГО РАЙОНА МОСКОВСКОЙ ОБЛАСТИ



КАРТА (СХЕМА) ГРАНИЦЫ ДЕРЕВНИ ГОЛУБЦОВО  
СЕЛЬСКОГО ПОСЕЛЕНИЯ КАШИНСКОЕ ВОЛОКОЛАМСКОГО  
МУНИЦИПАЛЬНОГО РАЙОНА МОСКОВСКОЙ ОБЛАСТИ



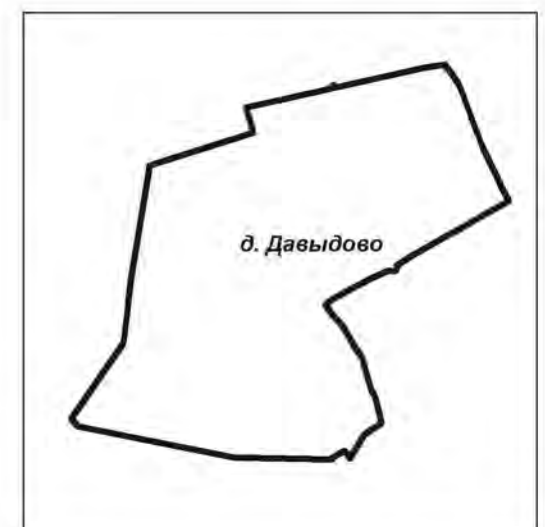
КАРТА (СХЕМА) ГРАНИЦЫ ДЕРЕВНИ ВЕРИГИНО  
СЕЛЬСКОГО ПОСЕЛЕНИЯ КАШИНСКОЕ ВОЛОКОЛАМСКОГО  
МУНИЦИПАЛЬНОГО РАЙОНА МОСКОВСКОЙ ОБЛАСТИ



КАРТА (СХЕМА) ГРАНИЦЫ ДЕРЕВНИ БОТОВО  
СЕЛЬСКОГО ПОСЕЛЕНИЯ КАШИНСКОЕ ВОЛОКОЛАМСКОГО  
МУНИЦИПАЛЬНОГО РАЙОНА МОСКОВСКОЙ ОБЛАСТИ



КАРТА (СХЕМА) ГРАНИЦЫ ДЕРЕВНИ ДАВЫДОВО  
СЕЛЬСКОГО ПОСЕЛЕНИЯ КАШИНСКОЕ ВОЛОКОЛАМСКОГО  
МУНИЦИПАЛЬНОГО РАЙОНА МОСКОВСКОЙ ОБЛАСТИ



КАРТА (СХЕМА) ГРАНИЦЫ ДЕРЕВНИ ВЛАДЫЧИНО  
СЕЛЬСКОГО ПОСЕЛЕНИЯ КАШИНСКОЕ ВОЛОКОЛАМСКОГО  
МУНИЦИПАЛЬНОГО РАЙОНА МОСКОВСКОЙ ОБЛАСТИ



Продолжение на 8-й стр.

*Продолжение. Начало на 7-й стр.*

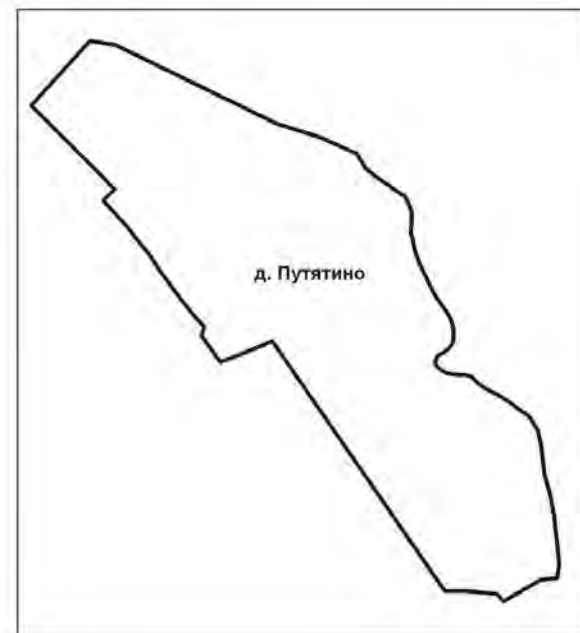
КАРТА (СХЕМА) ГРАНИЦЫ ДЕРЕВНИ КАЛИСТОВО СЕЛЬСКОГО ПОСЕЛЕНИЯ КАШИНСКОЕ ВОЛОКОЛАМСКОГО МУНИЦИПАЛЬНОГО РАЙОНА МОСКОВСКОЙ ОБЛАСТИ



КАРТА (СХЕМА) ГРАНИЦЫ ДЕРЕВНИ МАСЛЕННИКОВО СЕЛЬСКОГО ПОСЕЛЕНИЯ КАШИНСКОЕ ВОЛОКОЛАМСКОГО МУНИЦИПАЛЬНОГО РАЙОНА МОСКОВСКОЙ ОБЛАСТИ



КАРТА (СХЕМА) ГРАНИЦЫ ДЕРЕВНИ ПУТЯТИНО СЕЛЬСКОГО ПОСЕЛЕНИЯ КАШИНСКОЕ ВОЛОКОЛАМСКОГО МУНИЦИПАЛЬНОГО РАЙОНА МОСКОВСКОЙ ОБЛАСТИ



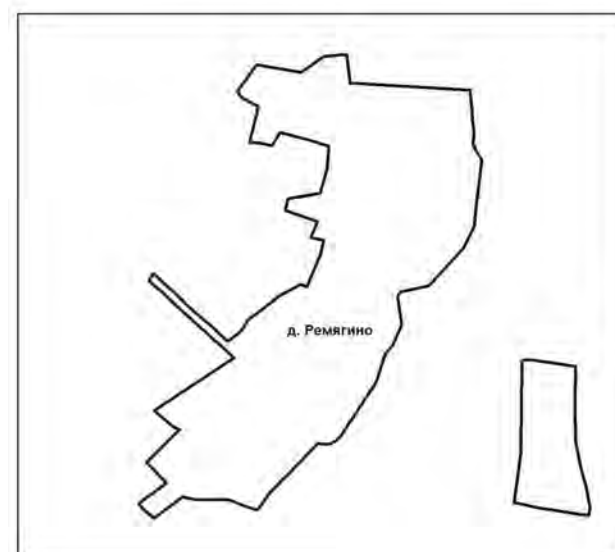
КАРТА (СХЕМА) ГРАНИЦЫ ДЕРЕВНИ КАШИНО СЕЛЬСКОГО ПОСЕЛЕНИЯ КАШИНСКОЕ ВОЛОКОЛАМСКОГО МУНИЦИПАЛЬНОГО РАЙОНА МОСКОВСКОЙ ОБЛАСТИ



КАРТА (СХЕМА) ГРАНИЦЫ ДЕРЕВНИ ПАШКОВО СЕЛЬСКОГО ПОСЕЛЕНИЯ КАШИНСКОЕ ВОЛОКОЛАМСКОГО МУНИЦИПАЛЬНОГО РАЙОНА МОСКОВСКОЙ ОБЛАСТИ



КАРТА (СХЕМА) ГРАНИЦЫ ДЕРЕВНИ РЕМЯГИНО СЕЛЬСКОГО ПОСЕЛЕНИЯ КАШИНСКОЕ ВОЛОКОЛАМСКОГО МУНИЦИПАЛЬНОГО РАЙОНА МОСКОВСКОЙ ОБЛАСТИ



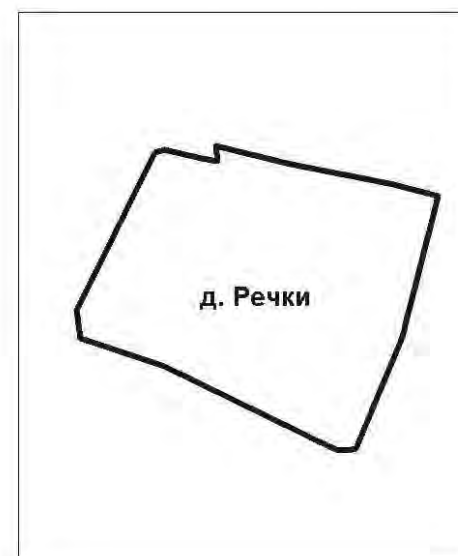
КАРТА (СХЕМА) ГРАНИЦЫ ДЕРЕВНИ КОЗЛОВО СЕЛЬСКОГО ПОСЕЛЕНИЯ КАШИНСКОЕ ВОЛОКОЛАМСКОГО МУНИЦИПАЛЬНОГО РАЙОНА МОСКОВСКОЙ ОБЛАСТИ



КАРТА (СХЕМА) ГРАНИЦЫ ДЕРЕВНИ ПОПОВКИНО СЕЛЬСКОГО ПОСЕЛЕНИЯ КАШИНСКОЕ ВОЛОКОЛАМСКОГО МУНИЦИПАЛЬНОГО РАЙОНА МОСКОВСКОЙ ОБЛАСТИ



КАРТА (СХЕМА) ГРАНИЦЫ ДЕРЕВНИ РЕЧКИ СЕЛЬСКОГО ПОСЕЛЕНИЯ КАШИНСКОЕ ВОЛОКОЛАМСКОГО МУНИЦИПАЛЬНОГО РАЙОНА МОСКОВСКОЙ ОБЛАСТИ



*Продолжение на 9-й стр.*

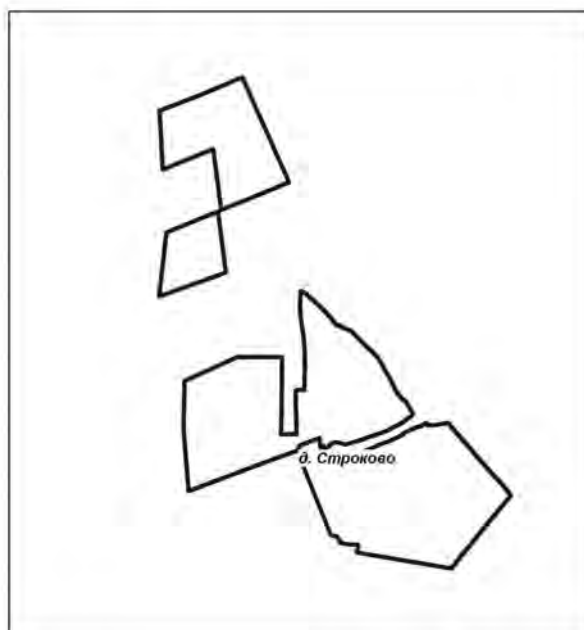


Продолжение. Начало на 8-й стр.

КАРТА (СХЕМА) ГРАНИЦЫ ДЕРЕВНИ СОФЬИНО СЕЛЬСКОГО ПОСЕЛЕНИЯ КАШИНСКОЕ ВОЛОКОЛАМСКОГО МУНИЦИПАЛЬНОГО РАЙОНА МОСКОВСКОЙ ОБЛАСТИ



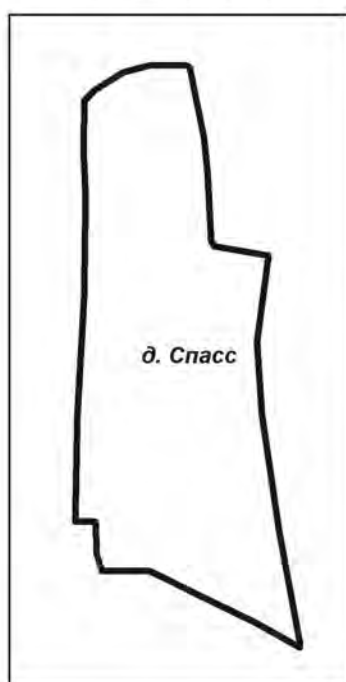
КАРТА (СХЕМА) ГРАНИЦЫ ДЕРЕВНИ СТРОКОВО СЕЛЬСКОГО ПОСЕЛЕНИЯ КАШИНСКОЕ ВОЛОКОЛАМСКОГО МУНИЦИПАЛЬНОГО РАЙОНА МОСКОВСКОЙ ОБЛАСТИ



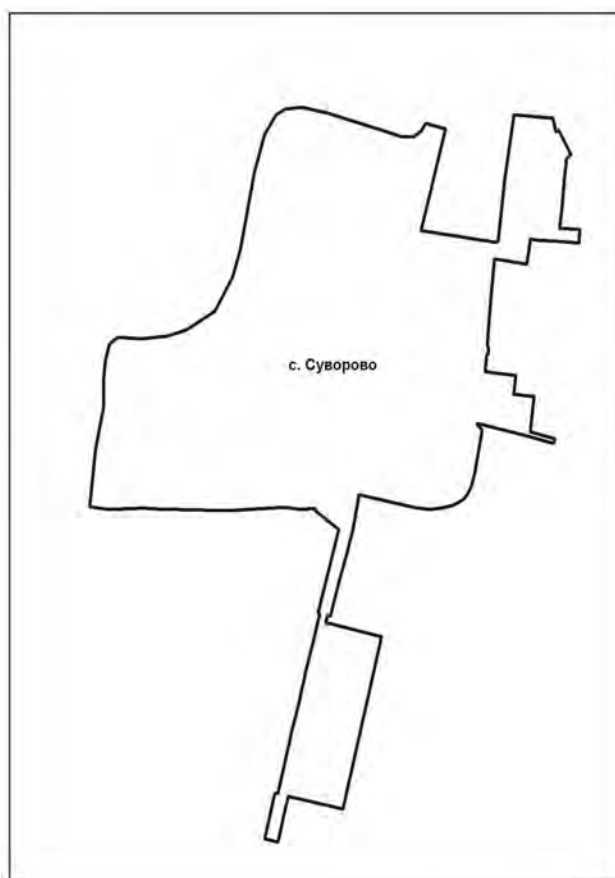
КАРТА (СХЕМА) ГРАНИЦЫ ДЕРЕВНИ ХРУЛЕВО СЕЛЬСКОГО ПОСЕЛЕНИЯ КАШИНСКОЕ ВОЛОКОЛАМСКОГО МУНИЦИПАЛЬНОГО РАЙОНА МОСКОВСКОЙ ОБЛАСТИ



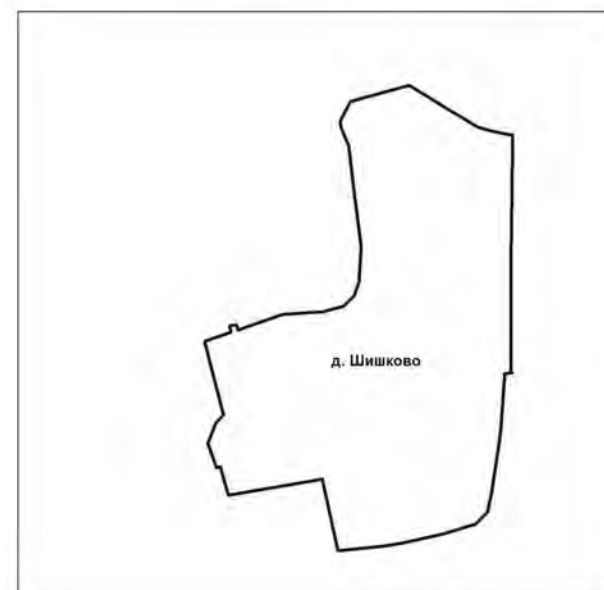
КАРТА (СХЕМА) ГРАНИЦЫ ДЕРЕВНИ СПАСС СЕЛЬСКОГО ПОСЕЛЕНИЯ КАШИНСКОЕ ВОЛОКОЛАМСКОГО МУНИЦИПАЛЬНОГО РАЙОНА МОСКОВСКОЙ ОБЛАСТИ



КАРТА (СХЕМА) ГРАНИЦЫ СЕЛА СУВОРОВО СЕЛЬСКОГО ПОСЕЛЕНИЯ КАШИНСКОЕ ВОЛОКОЛАМСКОГО МУНИЦИПАЛЬНОГО РАЙОНА МОСКОВСКОЙ ОБЛАСТИ

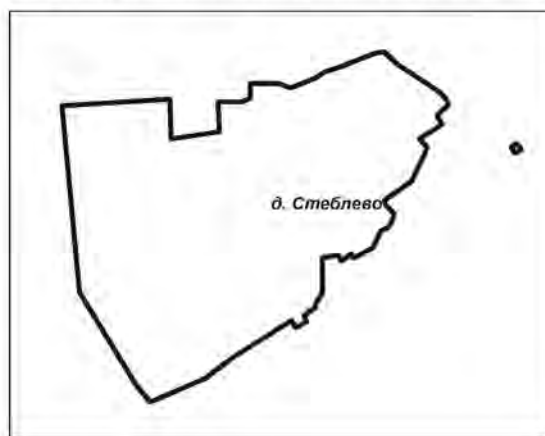


КАРТА (СХЕМА) ГРАНИЦЫ ДЕРЕВНИ ШИШКОВО СЕЛЬСКОГО ПОСЕЛЕНИЯ КАШИНСКОЕ ВОЛОКОЛАМСКОГО МУНИЦИПАЛЬНОГО РАЙОНА МОСКОВСКОЙ ОБЛАСТИ

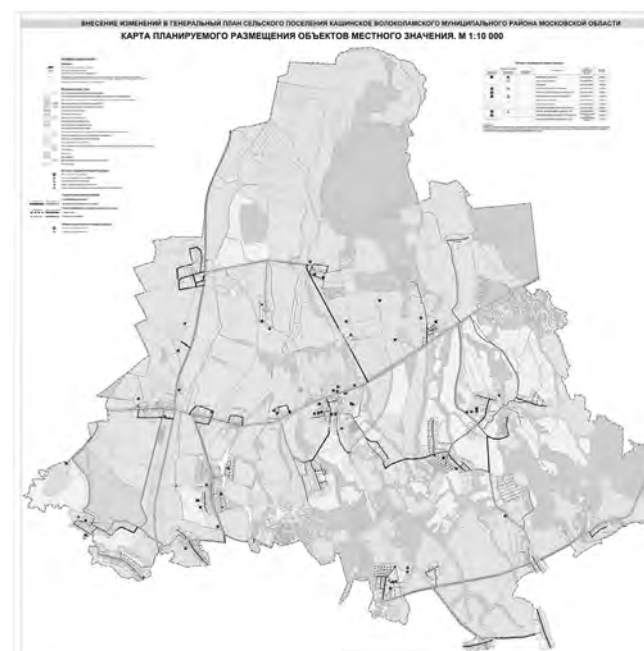


ПРИЛОЖЕНИЕ

КАРТА (СХЕМА) ГРАНИЦЫ ДЕРЕВНИ СТЕБЛЕВО СЕЛЬСКОГО ПОСЕЛЕНИЯ КАШИНСКОЕ ВОЛОКОЛАМСКОГО МУНИЦИПАЛЬНОГО РАЙОНА МОСКОВСКОЙ ОБЛАСТИ

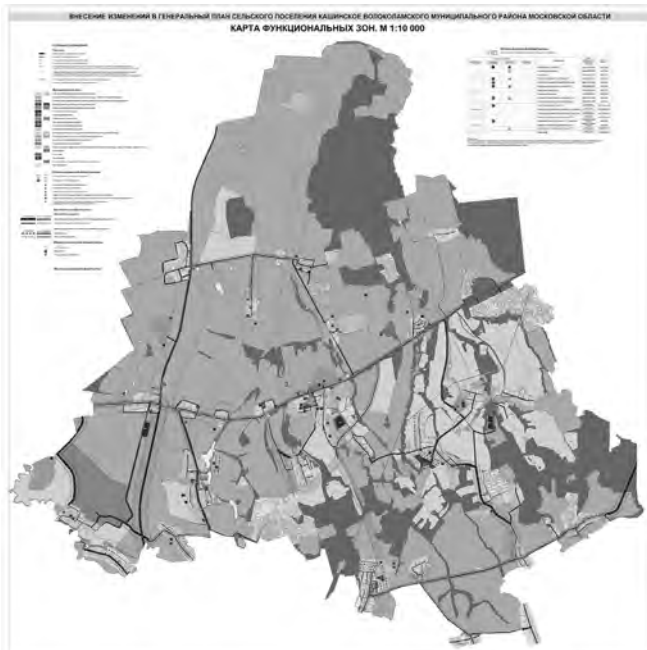


КАРТА (СХЕМА) ГРАНИЦЫ ДЕРЕВНИ УТИШЕВО СЕЛЬСКОГО ПОСЕЛЕНИЯ КАШИНСКОЕ ВОЛОКОЛАМСКОГО МУНИЦИПАЛЬНОГО РАЙОНА МОСКОВСКОЙ ОБЛАСТИ



Продолжение на 10-й стр.

Продолжение. Начало на 9-й стр.



**ВНЕСЕНИЕ ИЗМЕНЕНИЙ В ГЕНЕРАЛЬНЫЙ ПЛАН ГОРОДСКОГО ПОСЕЛЕНИЯ СЫЧЕВО ВОЛОКОЛАМСКОГО МУНИЦИПАЛЬНОГО РАЙОНА МОСКОВСКОЙ ОБЛАСТИ**

**ПОЛОЖЕНИЕ О ТЕРРИТОРИАЛЬНОМ ПЛАНИРОВАНИИ**

**СОСТАВ ПОЛОЖЕНИЯ О ТЕРРИТОРИАЛЬНОМ ПЛАНИРОВАНИИ**

Внесение изменений в Генеральный план городского поселения Сычево Волоколамского муниципального района Московской области

Положение о территориальном планировании	
Текстовая часть	
Графические материалы:	
Карта планируемого размещения объектов местного значения муниципального образования	1:10000
Карта границ населённых пунктов, входящих в состав муниципального образования	1:10000
Карта функциональных зон муниципального образования	1:10000

**СОДЕРЖАНИЕ**

**ОБЩИЕ СВЕДЕНИЯ** .....10

**1. ПЛАНИРОВОЧНАЯ ОРГАНИЗАЦИЯ ТЕРРИТОРИИ ГОРОДСКОГО ПОСЕЛЕНИЯ СЫЧЕВО ВОЛОКОЛАМСКОГО МУНИЦИПАЛЬНОГО РАЙОНА**.....11

**2. СВЕДЕНИЯ О ВИДАХ, НАЗНАЧЕНИИ И НАИМЕНОВАНИЯХ ПЛАНИРУЕМЫХ ДЛЯ РАЗМЕЩЕНИЯ ОБЪЕКТОВ МЕСТНОГО ЗНАЧЕНИЯ**.....12

2.1. Планируемые объекты капитального строительства местного значения Волоколамского муниципального района .....12

2.2. Планируемые мероприятия по развитию транспортной инфраструктуры.....13

2.2.1. Перечень мероприятий по планированию развития транспортной инфраструктуры местного значения городского поселения Сычево .....13

2.2.2. Перечень мероприятий по территориальному планированию развития транспортной инфраструктуры федерального значения .....15

2.2.3. Перечень мероприятий по территориальному планированию развития транспортной инфраструктуры регионального значения .....15

2.3. Планируемые мероприятия развитие объектов инженерной инфраструктуры .....16

2.4. Планируемые мероприятия по охране окружающей среды .....21

2.5. Характеристики зон с особыми условиями использования территории .....23

**3. ПАРАМЕТРЫ ФУНКЦИОНАЛЬНЫХ ЗОН, А ТАКЖЕ СВЕДЕНИЯ О ПЛАНИРУЕМЫХ ДЛЯ РАЗМЕЩЕНИЯ В НИХ ОБЪЕКТАХ ФЕДЕРАЛЬНОГО РЕГИОНАЛЬНОГО И МЕСТНОГО ЗНАЧЕНИЯ** .....24

3.1. Функциональное зонирование территории .....24

**4. ПРЕДЛОЖЕНИЯ ПО УСТАНОВЛЕНИЮ ГРАНИЦ НАСЕЛЕННЫХ ПУНКТОВ, ВХОДЯЩИХ В СОСТАВ ГОРОДСКОГО ПОСЕЛЕНИЯ СЫЧЕВО**.....66

4.1. Перечень земельных участков, которые исключаются в границы населённых пунктов, входящих в состав поселения, городского округа, или исключаются из их границ с указанием категорий земель, к которым планируется отнести эти земельные участки, и целей их планируемого использования .....67

4.2. Границы населённых пунктов, входящие в состав городского поселения Сычево Волоколамского муниципального района Московской области .....73

**5. ОСНОВНЫЕ ТЕХНИКО-ЭКОНОМИЧЕСКИЕ ПОКАЗАТЕЛИ** .....79

\*\*\*

**ВНЕСЕНИЕ ИЗМЕНЕНИЙ В ГЕНЕРАЛЬНЫЙ ПЛАН ГОРОДСКОГО ПОСЕЛЕНИЯ СЫЧЕВО ВОЛОКОЛАМСКОГО МУНИЦИПАЛЬНОГО РАЙОНА МОСКОВСКОЙ ОБЛАСТИ**

Внесение изменений в Генеральный план городского поселения Сычево Волоколамского муниципального района Московской области подготовлено на основании Государственного контракта с государственным унитарным предприятием Московской области «Научно-исследовательский и проектный институт градостроительства» (ГАОУ МО «НИИПИ градостроительства») от 24.10.2015 ГП-2018/2019 в рамках выполнения работ в составе мероприятий государственной программы Московской области «Архитектура и градостроительство Подмосковья» на 2017 – 2024 гг. Заказчик - Главное управление архитектуры и градостроительства Московской области.

В соответствии с Градостроительным кодексом Российской Федерации, территориальное планирование направлено на определение в документах территориального планирования назначения территорий, исходя из совокупности социальных, экономических, экологических и иных факторов, в целях обеспечения устойчивого развития территории, развития инженерной, транспортной и социальной инфраструктуры, обеспечения учёта интересов граждан и их объединений.

Внесение изменений в Генеральный план городского поселения Сычево Волоколамского муниципального района Московской области (далее Генеральный план городского поселения Сычево Волоколамского муниципального района Московской области) является муниципальным правовым актом органа местного самоуправления (городского поселения, устанавливающим цели и задачи территориального планирования развития муниципального образования, содержит мероприятия по территориальному планированию, обеспечивающие достижение поставленных целей и задач. Генеральный план городского поселения является основанием для градостроительного зонирования территории и подготовки документации по планировке территории поселения.

Генеральный план содержит:

- 1) Положение о территориальном планировании;
- 2) Карту планируемого размещения объектов местного значения муниципального образования;
- 3) Карту границ населённых пунктов, входящих в состав муниципального образования;
- 4) Карту функциональных зон муниципального образования.

- 5) Генеральному плану прилагаются материалы по обоснованию, содержащие:
  - Том 1 Планировочная и инженерно-транспортная организация территории;
  - Том 2 Охрана окружающей среды;
  - Том 3 Объекты культурного наследия;
  - Том 4 Основные факторы риска возникновения чрезвычайных ситуаций природного и техногенного характера.

Генеральный план городского поселения Сычево Волоколамского муниципального района подготовлен в соответствии с нормативными правовыми актами Российской Федерации и Московской области: Градостроительный кодекс Российской Федерации.

Водный кодекс Российской Федерации.  
Лесной кодекс Российской Федерации.  
Земельный кодекс Российской Федерации.  
Федеральный закон от 14.03.1995 № 33-ФЗ «Об особо охраняемых природных территориях».

Федеральный закон от 12.01.1996 № 8-ФЗ «О погребениях и похоронном деле».  
Федеральный закон от 25.06.2002 № 73-ФЗ «Об объектах культурного наследия (памятников истории и культуры) народов Российской Федерации».  
Федеральный закон от 06.10.2003 № 131-ФЗ «Об общих принципах организации местного самоуправления в Российской Федерации».  
Федеральный закон от 27.07.2010 № 190-ФЗ «О теплоснабжении».  
Федеральный закон от 07.12.2011 № 416-ФЗ «О водоснабжении и водоотведении».  
Федеральный закон от 30.03.1999 № 52-ФЗ «О санитарно - эпидемиологическом благополучии населения».

Закон Российской Федерации от 21.02.1992 N 2395-1 «О недрах».  
Постановление Правительства Российской Федерации от 28.12.2012 № 1463 «О единых государственных системах координат».

Свод правил СП 42.13330.2011 «СНиП 2.07.01-89\*». Градостроительство. Планировка и застройка городских и сельских поселений».  
Свод правил СП 36.13330.2012 «СНиП 2.05.06-85\*». Магистральные трубопроводы».

Закон Московской области № 26/2005-ОЗ «Об объектах культурного наследия (памятниках истории и культуры) в Московской области».  
Закон Московской области № 36/2007-ОЗ «О Генеральном плане развития Московской области».

Закон Московской области от 11.01.2005 № 1/2005-ОЗ «О статусе и границах Волоколамского муниципального района и вновь образованных в его составе муниципальных образований».

Постановление Правительства Российской Федерации от 24.09.2010 № 754 «Об утверждении Правил установления нормативов минимальной обеспеченности населения площадью торговых объектов».

Постановление Правительства Московской области от 11.07.2007 № 517/23 «Об утверждении Схемы территориального планирования Московской области – основных положений градостроительного развития».

Постановление Правительства Московской области от 11.02.2009 № 106/5 «Об утверждении Схемы развития и размещения особо охраняемых природных территорий в Московской области».

Постановление Правительства Московской области от 23.05.2015 № 230/8 «Об утверждении Схемы территориального планирования транспортного обслуживания Московской области».

Постановление Правительства Московской области от 28.04.2012 № 627/16 «Об утверждении инвестиционной программы Московской области «Развитие топливно-энергетического комплекса Московской области до 2018 года».

Постановление Правительства Московской области от 13.08.2013 № 602/31 «Об утверждении государственной программы Московской области «Сельское хозяйство Подмосковья».

Постановление Правительства Московской области от 26.03.2014 № 194/9 «Об утверждении итогового отчёта о реализации долгосрочной целевой программы Московской области «Разработка Генерального плана развития Московской области на период до 2020 года».

Постановление Правительства Московской области от 24.06.2014 № 491/20 «Об утверждении нормативов градостроительного проектирования Московской области».

Постановление Главного государственного санитарного врача Российской Федерации от 11.03.2003 № 13 «О введении в действие санитарно-эпидемиологических правил и нормативов СанПиН 2.4.1201-03» (вместе с СанПиН 2.4.1201-03.2.4. «Гигиена детей и подростков. Гигиенические требования к устройству, содержанию, оборудованию и режиму работы специализированных учреждений для несовершеннолетних, нуждающихся в социальной реабилитации. Санитарно-эпидемиологические правила и нормативы»).

Постановление Главного государственного санитарного врача Российской Федерации от 25.09.2007 № 74 «О введении в действие новой редакции санитарно-эпидемиологических правил и нормативов СанПиН 2.2.1.2.1.1200-03 «Санитарно-защитные зоны и санитарная классификация предприятий, сооружений и иных объектов».

Постановление Главного государственного санитарного врача Российской Федерации от 28.06.2011 № 84 «Об утверждении СанПиН 2.1.2.882-11 «Гигиенические требования к размещению, устройству и содержанию кладбищ, зданий и сооружений похоронного назначения».

Постановление Правительства Московской области от 08.07.2011 № 672/25 «Об утверждении нормативов муниципальной обеспеченности населения площадью торговых объектов для Московской области, муниципальных районов и городских округов Московской области и о внесении изменений в постановление Правительства Московской области от 15.12.2006 № 1164/49 «О стратегии социально-экономического развития Московской области до 2020 года».

Постановление Правительства Московской области от 24.09.2013 № 761/43 «О прогнозе социально-экономического развития Московской области на 2014–2016 годы».

Приказ Министерства регионального развития Российской Федерации от 30.01.2012 № 19 «Об утверждении требований к описанию и отображению в документах территориального планирования объектов федерального значения, объектов регионального значения, объектов местного значения».

Постановление Губернатора Московской области от 07.11.2016 № 486-ПГ «О схеме и программе перспективного развития электроэнергетики Московской области на период 2017–2021 годы».

Распоряжение Министерства энергетики Московской области от 29.04.2014 № 24-Р «О схеме и программе перспективного развития электроэнергетики Московской области на период 2015–2019 годы».

Распоряжение Министерства строительного комплекса от 10.01.2000 № 1 «О введении в действие территориальных строительных норм Московской области (ТСН ПЗН-99 МО)».

Генеральная схема газоснабжения Московской области на период до 2030 года, одобренная решением Межведомственной комиссии по вопросам энергообеспечения Московской области от 14.11.2013 № 11 (направлена в адрес Глав муниципальных районов и городских округов Московской области письмом от 26.12.2013 № 10/11372).

Программа Правительства Московской области «Развитие газификации в Московской области до 2025 года», (утв. Постановлением Правительства Московской области от 26 декабря 2004 г. № 778/50, в редакции от 30.12.2016).

Решение Межведомственной комиссии по вопросам энергообеспечения Московской области от 14.11.2013 № 11 «Об утверждении Генеральной схемы газоснабжения Московской области на период до 2030 года».

Постановление Правительства Московской области от 23.08.2013 № 6651/37 Государственная программа Московской области «Архитектура и градостроительство Подмосковья» на 2017–2021 годы».

Схемой территориального планирования Московской области – основными положениями градостроительного развития, утверждённой постановлением Правительства Московской области от 11.07.2007 № 517/23, определены устойчивые системы расселения.

Городское поселение Сычево относится к Волоколамско-Можайской рекреационно-атриарной устойчивой системы расселения.

При подготовке генерального плана были учтены материалы Схемы территориального планирования Московской области – основных положений градостроительного развития в части мероприятий по территориальному планированию, относящихся к территории поселения, в том числе:

- функционально-пространственное зонирование Московской области в части формирования планируемых особо охраняемых природных территорий, территорий градостроительной активности, прочих территорий в границах городского округа;
- границы территории планируемых особо охраняемых территорий Московской области;
- планируемые зона размещения объектов капитального строительства областного значения территории концентрации градостроительной активности, в том числе в части формирования системных туристско-рекреационных центров регионального уровня;

- пространственные преобразования Московской области в части реорганизации транспортного обслуживания и инженерного обеспечения;
- материалы Схемы территориального планирования транспортного обслуживания Московской области в части формирования объектов транспортной инфраструктуры на территории городского поселения Сычево.

При подготовке генерального плана городского поселения Сычево использованы материалы инженерных изысканий.

**Инженерно-геологические изыскания:**  
Отчёт «Изучение инженерно-геологических и гидрогеологических процессов Московской области с целью прогноза изменений геологической среды и ее охраны» (Министерства геологии РСФСР, ПГО «Центргеология», 1986 г.).

от « 29 » июля 2019 г.

№ 42-1РЗ

О внесении изменений в генеральный план городского поселения Сычево Волоколамского муниципального района Московской области, утвержденный решением Совета депутатов городского поселения Сычево Волоколамского муниципального района Московской области от 16.06.2014 №65/12-3

Руководствуясь статьей 28 Градостроительного кодекса Российской Федерации, Федеральным законом от 06.10.2003 № 131-ФЗ «Об общих принципах организации местного самоуправления в Российской Федерации», Законом Московской области от 07.03.2007 № 36/2007-ОЗ «О Генеральном плане развития Московской области», Законом Московской области от 24.07.2014 № 107/2014-ОЗ «О наделении органа местного самоуправления муниципальных образований Московской области отдельными государственными полномочиями Московской области», Постановлением Правительства Московской области от 30.12.2014 № 1169/51 «Об утверждении Положения о подготовке проектов документов территориального планирования муниципальных образований Московской области и направления их на утверждение в представительные органы местного самоуправления муниципального района, городского округа», Распоряжением Главного управления архитектуры и градостроительства Московской области от 28.01.2015 № 31РВ-85 «О подготовке проектов документов территориального планирования муниципальных образований Московской области», Уставом Волоколамского муниципального района, в целях соблюдения права человека на благоприятные условия жизнедеятельности, прав и законных интересов правообладателей земельных участков и объектов капитального строительства, Совет депутатов Волоколамского муниципального района Московской области РЕШИЛ:

1. Внести изменения в генеральный план городского поселения Сычево Волоколамского муниципального района Московской области (прилагается).
2. Решение Совета депутатов Волоколамского муниципального района Московской области от 30.05.2019 №40-162 «Об утверждении генерального плана городского поселения Сычево Волоколамского муниципального района» считать утратившим силу.
3. Направить решение «О внесении изменений в генеральный план городского поселения Сычево Волоколамского муниципального района Московской области, утвержденный решением Совета депутатов городского поселения Сычево Волоколамского муниципального района Московской области от 16.06.2014 №65/12-3» главе Волоколамского муниципального района М.И. Сылке для опубликования в средствах массовой информации Волоколамского муниципального района

Председатель Совета депутатов Волоколамского муниципального района С.И. Блохин





Продолжение. Начало на 10-й стр.

Картографические приложения к отчету содержат следующие карты:

- Инженерно-геологическая карта Московской области, М 1:200000;
- Карта инженерно-геологического (типологического) районирования Московской области, М 1:200000;
- Инженерно-геодинамическая карта Московской области, М 1:200000;
- Карта изменений геологической среды Московской области, М 1:200000;
- Схематическая карта прогноза распространения карстово-суффозионных процессов в Московской области, М 1:200000;
- Геологическая карта четвертичных отложений Московской области, М 1:500000 (Министерство природных ресурсов Российской Федерации, Центральный региональный геологический центр, 1998 г.);
- Геологическая карта дочетвертичных отложений Московской области, М 1:500000 (Министерство природных ресурсов Российской Федерации, Центральный региональный геологический центр, 1998 г.);

Инженерно-геометеорологические изыскания:

- СНиП 23-01-99 «Строительная климатология»;
- Справка ГУ «Московский ЦГМС-Р» о краткой климатической характеристике района по данным метеостанции «Сергиев Посад».

Инженерно-экологические изыскания:

- Эколого-геохимическая карта Московского полигона, М 1:200000 (Министерство природных ресурсов РФ, ИМГРЭ, 1998 г.);
- Отчет «Выполнение экологической оценки грунтовых вод и вод артезианских комплексов на территории Московской области» (ООО «Пелонд», 1997 г.);
- Эколого-гидрогеологическая карта вод эксплуатационных комплексов, М 1:350000 (МНПЦ «Геосентр-Москва»);
- Эколого-гидрогеологическая карта грунтовых вод, М 1:350000 (МНПЦ «Геосентр-Москва»).

Изыскания грунтовых строительных материалов:

- Карта полезных ископаемых Московской области, М 1:500 000 (Министерство природных ресурсов Российской Федерации, Центральный региональный геологический центр, 1998 г.);
- Отчет «Комплексная схема использования вердунного сырья в Московской области на базе автоматизированной информационной поисковой системы» (ГК «НИИПИ градостроительства», 1994 г.);

Изыскания источников водоснабжения на базе подземных вод:

- Гидрогеологическая карта Московской области, М 1:500000 (Министерство природных ресурсов Российской Федерации, Центральный региональный геологический центр, 1998 г.);

Инженерно-геодезические изыскания:

- Цифровая топографическая основа на территории городского поселения (М 1:10000), выполненная в системе координат МСК-50 в 2010 г. на основании ортофотопланов и архивных материалов (М 1:500 - М 1:25000).

При подготовке генерального плана были использованы:

- 1. Картографическая основа в масштабе 1:10 000, выполненная ГУП МО «НИИПИ градостроительства» в 2015 году.
2. Сведения государственного кадастра недвижимости, предоставленные Заказчиком.
3. Фоновые материалы, включающие в себя физико-географические, инженерно-геологические, инженерно-экологические изыскания, изыскания полезных ископаемых, изыскания источников водоснабжения на базе подземных вод.

3.1. Физико-географические изыскания:

- Ландшафтная карта Московской области под ред. И.И. Мамай, географический факультет МГУ им. М.В. Ломоносова, Москва, 1988 г.;
- Карта растительности Московской области под ред. Г.Н. Отуреевой, географический ф-т МГУ им. М.В. Ломоносова, Москва, 1996 г.

3.2. Инженерно-геологические изыскания:

отчет «Изучение инженерно-геологических и гидрогеологических процессов Московской области с целью прогноза изменений геологической среды и ее охраны» (Министерство геологии РСФСР, ПГО «Центрогеология», 1986 г.);

Геологическая карта четвертичных отложений Московской области, М 1:500000 (Министерство природных ресурсов Российской Федерации, Центральный региональный геологический центр, 1998 г.);

Геологическая карта дочетвертичных отложений Московской области, М 1:500000 (Министерство природных ресурсов Российской Федерации, Центральный региональный геологический центр, 1998 г.);

3.3. Инженерно-экологические изыскания:

- отчет «Выполнение экологической оценки грунтовых вод и вод артезианских комплексов на территории Московской области» (ООО «Пелонд», 1997 г.);
- Эколого-гидрогеологическая карта вод эксплуатационных комплексов, М 1:350000 (МНПЦ «Геосентр-Москва»);
- Эколого-гидрогеологическая карта грунтовых вод, М 1:350000 (МНПЦ «Геосентр-Москва»).

ОБЩИЕ СВЕДЕНИЯ

Муниципальное образование – Городское поселение Сычёво образовано в составе Волоколамского муниципального района в соответствии с Законом Московской области от 11.01.2005 № 1/2005-ОЗ «О статусе и границах Волоколамского муниципального района и вновь образованных в его составе муниципальных образований».

Городское поселение Сычёво расположено на северо-западе Московской области, в восточной части Волоколамского муниципального района, в 95 км от г. Москва.

В границе городского поселения расположено 10 населенных пунктов:

- рабочий посёлок – Сычёво; село – Язвище, деревни: Высоково, Дашкино, Копатицево, Новопавловское, Себенки, Федюково, Хорошово, Шелудьково.

Площадь территории городского поселения Сычёво составляет 5 817 га.

Городское поселение Сычёво граничит:

- на севере – с территорией сельского поселения Чименское Волоколамского муниципального района Московской области;
- на востоке – с территорией городского округа Рузский Московской области;
- на юге – с территорией сельского поселения Спаское Волоколамского муниципального района Московской области;
- на западе – с территориями сельских поселений Чименское и Спаское Волоколамского муниципального района Московской области.

Общая численность постоянного населения городского поселения Сычёво на 01.01.2018 составила 2,85 тыс. человек.

В соответствии с данными Министерства культуры Московской области в границах городского поселения Сычёво находится 1 объектов культурного наследия.

1. ПЛАНИРОВОЧНАЯ ОРГАНИЗАЦИЯ ТЕРРИТОРИИ ГОРОДСКОГО ПОСЕЛЕНИЯ СЫЧЁВО ВОЛОКОЛАМСКОГО МУНИЦИПАЛЬНОГО РАЙОНА

Основные направления пространственно-планировочной организации территории городского поселения Сычёво основываются на приоритетах градостроительного развития Московской области и заключаются в следующем:

- 1. Формирование зон для размещения объектов капитального строительства регионального (Московской области) значения – планируемых территорий концентрации градостроительной активности.
2. Формирование зон планируемого размещения объектов капитального строительства общественного назначения – планируемых территорий нового общественного строительства и развития социальной инфраструктуры на территории сельского поселения.
3. Определение территорий для размещения объектов капитального строительства местного значения, необходимых для осуществления полномочий органов местного самоуправления (социальной обслуживания, детских дошкольных и школьных образовательных учреждений).
4. Определение зон размещения планируемой жилой застройки.
5. Сохранение историко-культурного потенциала и взаимосвязанной системы ландшафтов (природных, историко-культурных, сельских, городских, промышленных).
6. Сохранение и развитие системы природоохранных территорий.
7. Формирование системы озелененных территорий общего пользования.
8. Развитие системы транспортного обслуживания.
9. Развитие системы инженерного обеспечения.
10. Определение мероприятий по размещению новых мест захоронения и погребения.

2. СВЕДЕНИЯ О ВИДАХ, НАЗНАЧЕНИИ И НАИМЕНОВАНИЯХ ПЛАНИРУЕМЫХ ДЛЯ РАЗМЕЩЕНИЯ ОБЪЕКТОВ МЕСТНОГО ЗНАЧЕНИЯ

2.1. Планируемые объекты капитального строительства местного значения Волоколамского муниципального района

Планируемые объекты местного значения Волоколамского муниципального района

Table with 5 columns: № п/п, Планируемые объекты, Емкость (мест), Площадь (га), Населенные пункты, Очередь реализации. Rows include School, Children's club, and Daycare school.

Планируемые объекты местного значения городского поселения Сычёво

Table with 5 columns: № п/п, Планируемые объекты, Площадь, га, Населенные пункты, Очередь реализации. Rows include sports objects, multifunctional sports complex, and organization of club.

1. Приводятся в информационно-справочных целях. Емкость (местность) планируемых объектов приводится ориентировочно и будет определена на стадии разработки ПЗП в соответствии с РИПТ, а также согласно Программам Комплексного Развития муниципального образования и Адресным инвестиционным программам Московской области.

2.2. Планируемые мероприятия по развитию транспортной инфраструктуры

Развитие транспортной инфраструктуры городского поселения Сычёво предусматривает решение следующих задач: обеспечение подъезда к населенным пунктам, садоводческим товариществам и промышленным территориям городского поселения; обеспечение транспортной связи с соседними муниципальными образованиями; организация уличной сети в границах населенных пунктов с учетом перспективной жилищной застройки.

Основным мероприятием по развитию улично-дорожной сети городского поселения является формирование единого транспортного каркаса из автомобильных дорог регионального и местного значения.

На территории городского поселения Сычёво планируется:

- реконструировать 9,0 км автомобильной дороги федерального значения;
- реконструировать 3,63 км автомобильных дорог регионального значения;
- реконструировать 23,5 км автомобильных дорог и улиц местного значения;
- построить 3,0 км автомобильных дорог и улиц местного значения в населенных пунктах городского поселения Сычёво.

Также запланировано строительство гаражно-строительных комплексов (ГСК) в р.п. Сычёво вместимостью 950 машино-мест, строительство станций технического обслуживания (СТО) с общей мощностью 4 поста.

Мероприятий по развитию объектов транспортной инфраструктуры местного значения городского поселения Сычёво, а так же перечень мероприятий, предусмотренных в «Схеме территориального планирования Московской области основных положений градостроительного развития» (СТП МО) и «Схеме территориального планирования транспортного обслуживания Московской области» (СТПО МО), которые приводятся для информационной целостности проекта.

2.2.1. Перечень мероприятий по планированию развития транспортной инфраструктуры местного значения городского поселения Сычёво

Table with 5 columns: № п/п, Наименование объекта, Вид работ (строительство/реконструкция), Технические характеристики, Очередь реализации. Rows include roads like Detская ул., Детская ул., Нерудная ул., Проезд от ул. Нерудная.

Table with 5 columns: № п/п, Наименование объекта, Вид работ, Технические характеристики, Очередь реализации. Rows include roads like Проезд от ул. Нерудная до «Высоково», Проезд ул. Липовая, Пионерская ул., Школьная ул., Школьный проезд ул., Проезд от ул. Детская до «Высоково», Улицы и дороги местного значения, с. Язвище, с. Язвище, Дашкино – Новопавловское, Сычёво – Себенки, Новопавловское – Сычёво, «Копатицево – Язвище», Подъезд к кладбищу около с. Язвище, Дорога в агропункте.

Объекты капитального строительства федерального значения приводятся в информационно-справочных целях и не являются предметом утверждения в Генеральном плане.

2.2.2. Перечень мероприятий по территориальному планированию развития транспортной инфраструктуры федерального значения

Table with 5 columns: № п/п, Наименование объекта строительства, Вид работ, Технические параметры, Очередь реализации. Rows include Highway M-9 and Transport bypass on M-9.

Объекты капитального строительства федерального значения приводятся в информационно-справочных целях и не являются предметом утверждения в Генеральном плане.

2.2.3. Перечень мероприятий по территориальному планированию развития транспортной инфраструктуры регионального значения

Перечень мероприятий по территориальному планированию развития транспортной инфраструктуры регионального значения

Table with 5 columns: № п/п, Наименование объекта, Вид работ, Технические параметры, Очередь реализации. Rows include Auto service station and Road reconstruction.

Объекты капитального строительства регионального значения приводятся в информационно-справочных целях и не являются предметом утверждения в Генеральном плане.

2.3. Планируемые мероприятия развития объектов инженерной инфраструктуры

В связи с планируемым освоением новых территорий городского поселения Сычёво и необходимостью обеспечения объектами инженерной инфраструктуры существующей застройки в генеральном плане предусмотрено проведение мероприятий по размещению следующих инженерных объектов.

Необходимо провести оценку (переоценку) запасов подземных вод на территории городского поселения Сычёво с последующим утверждением в Государственной комиссии по запасам или в Министерстве экологии и природопользования Московской области.

Оформить лицензия на право пользования недрами для вновь пробуренных и всех действующих артезианских скважин и своевременно вносить изменения в действующие лицензии при увеличении производительности существующих водозаборных узлов.

Разработать проекты зон санитарной охраны (ЗСО) источников питьевого водоснабжения I, II и III поясов для всех артезианских скважин и водозаборных узлов и утвердить в органах исполнительной власти после получения санитарно-эпидемиологического заключения о соответствии их санитарным правилам.

В соответствии с Федеральными законами от 27 октября 2010 года № 190-ФЗ «О теплоснабжении» и от 7 декабря 2011 года № 416-ФЗ «О водоснабжении и водоотведении» на первую очередь строительства необходимо актуализировать «Схему водоснабжения городского поселения Сычёво» и «Схему водоотведения городского поселения Сычёво», «Схему теплоснабжения городского поселения Сычёво».

Планируемые для размещения объекты инженерной инфраструктуры регионального\* и федерального\*\* значения

Table with 5 columns: № п/п, Наименование объекта, Вид работ, Основные характеристики, Очередность реализации. Rows include Gas supply, High pressure gas pipeline, High pressure gas pipeline, High pressure gas pipeline, High pressure gas pipeline, High pressure gas pipeline.

\* Мероприятия по модернизации и развитию объектов инженерной инфраструктуры регионального\* и федерального\*\* значения приводятся в целях предоставления информации для обеспечения информационной целостности документа и не являются предметом утверждения в Генеральном плане.



Продолжение. Начало на 11-й стр.

Table with 5 columns: No, Object Name, Type of Work, Main Characteristics, Priority of Implementation. Rows include gas pipelines, water supply, and power supply projects.

Примечание: Мероприятия по модернизации и развитию объектов инженерной инфраструктуры регионального\*

В соответствии с «Генеральной схемой газоснабжения Московской области до 2030 года»

В соответствии с «Генеральной схемой газоснабжения Московской области до 2030 года»

В соответствии с «Генеральной схемой газоснабжения Московской области до 2030 года»

В соответствии с «Генеральной схемой газоснабжения Московской области до 2030 года»

В соответствии с «Генеральной схемой газоснабжения Московской области до 2030 года»

В соответствии с «Генеральной схемой газоснабжения Московской области до 2030 года»

В соответствии с «Генеральной схемой газоснабжения Московской области до 2030 года»

В соответствии с «Генеральной схемой газоснабжения Московской области до 2030 года»

В соответствии с «Генеральной схемой газоснабжения Московской области до 2030 года»

В соответствии с «Генеральной схемой газоснабжения Московской области до 2030 года»

В соответствии с «Генеральной схемой газоснабжения Московской области до 2030 года»

В соответствии с «Генеральной схемой газоснабжения Московской области до 2030 года»

В соответствии с «Генеральной схемой газоснабжения Московской области до 2030 года»

В соответствии с «Генеральной схемой газоснабжения Московской области до 2030 года»

В соответствии с «Генеральной схемой газоснабжения Московской области до 2030 года»

В соответствии с «Генеральной схемой газоснабжения Московской области до 2030 года»

В соответствии с «Генеральной схемой газоснабжения Московской области до 2030 года»

В соответствии с «Генеральной схемой газоснабжения Московской области до 2030 года»

В соответствии с «Генеральной схемой газоснабжения Московской области до 2030 года»

В соответствии с «Генеральной схемой газоснабжения Московской области до 2030 года»

В соответствии с «Генеральной схемой газоснабжения Московской области до 2030 года»

В соответствии с «Генеральной схемой газоснабжения Московской области до 2030 года»

В соответствии с «Генеральной схемой газоснабжения Московской области до 2030 года»

В соответствии с «Генеральной схемой газоснабжения Московской области до 2030 года»

В соответствии с «Генеральной схемой газоснабжения Московской области до 2030 года»

В соответствии с «Генеральной схемой газоснабжения Московской области до 2030 года»

В соответствии с «Генеральной схемой газоснабжения Московской области до 2030 года»

В соответствии с «Генеральной схемой газоснабжения Московской области до 2030 года»

В соответствии с «Генеральной схемой газоснабжения Московской области до 2030 года»

В соответствии с «Генеральной схемой газоснабжения Московской области до 2030 года»

В соответствии с «Генеральной схемой газоснабжения Московской области до 2030 года»

Table with 5 columns: No, Object Name, Type of Work, Main Characteristics, Priority of Implementation. Rows include power supply, water supply, and sewerage projects.

2.4 Планируемые мероприятия по охране окружающей среды

С целью минимизации негативного экологического воздействия на окружающую среду и улучшения её качества...

Планируемые мероприятия по охране окружающей среды

Table with 4 columns: No, Territory and Object, Measures for Environmental Protection, Priority of Implementation. Rows include measures for noise reduction, air quality, and water protection.

3.2 Система очистки поверхностного стока

Полный охват застроенных территорий системой линейной канализации...

3.3 Водоохраные зоны водных объектов

проведение комплекса мероприятий по улучшению санитарного состояния водоохраных зон...

3.4 2-й пояс санитарной охраны источников питьевого водоснабжения г. Москвы

соблюдение режима использования территории по 2-му поясу ЗСО...

5 Зеленые насаждения

увеличение площади зеленых насаждений общего пользования...

5.1 Территория городского поселения

организация новых площадок с твердым покрытием для временного хранения отходов...

6 Мероприятия по охране подземных вод

разработка и утверждение проектов ЗСО для источников водоснабжения...

6.1 Источники водоснабжения

разработка и утверждение проектов ЗСО для источников водоснабжения...

2.5 Характеристики зон с особыми условиями использования территории

В соответствии с Градостроительным кодексом Российской Федерации, ст. 1, зоны с особыми условиями использования территории – охранные, санитарно-защитные...

Зоны с особыми условиями использования территории, установленные в соответствии с законодательством Российской Федерации в границах городского поселения Сычёво:

1.1. Водоохраные зоны (в соответствии с Водным кодексом РФ (ст. 65): 200 м – река Лама; 100 м – реки Гряда, Хабия, Каминка, Сычёвское водохранилище, 50 м – прочие водотоки, озеро Чапное;

1.2. Прибрежные защитные полосы (в соответствии с Водным кодексом РФ (ст. 65): 40 м все водотоки поселения, 50 м от прочих водотоков;

1.3. Береговые полосы (в соответствии с Водным кодексом РФ (ст. 6): 20 м – для рек Лама, Гряда, Хабия, Каминка, Сычёвское водохранилище; 5 м – для более мелких водотоков;

1.4. Санитарно-защитные зоны производственных предприятий, коммунальных объектов и объектов инженерной инфраструктуры (в соответствии с СанПиН 2.2.1/2.1.1.1200-03 «Санитарно-защитные зоны и санитарная классификация предприятий, сооружений и иных объектов» (новая редакция)...

1.5. Месторождения полезных ископаемых (в соответствии с Законом РФ от 21.02.1992 № 2395-1 «О недрах»): - Себенки № 542; - Каменское № 541 (частично); - Штыльское № 540.

1.6. Зоны санитарной охраны источников питьевого водоснабжения г. Москвы (Постановление Главного государственного санитарного врача РФ от 30 апреля 2010 г. N 45 «Об утверждении СП 2.1.4.2625-10»): - 500 м – второй пояс ЗСО от р. Лама и притоков первого порядка р. Озерка; р.р. Хабия и Гряда.

2. Зоны с особыми условиями использования территории, установленные в соответствии со Схемой территориального планирования Московской области – основные положения градостроительного развития, утвержденной постановлением Правительства Московской области от 11.07.2007 № 517/23. На территории городского поселения Сычёво планируется организация следующих природных экологических территорий:

- прочие ключевые природные территории;
- 02-06. Верхнедамская лесо-болотный комплекс;
- транзитные территории №№ 155, 157, 162.

3. ПАРАМЕТРЫ ФУНКЦИОНАЛЬНЫХ ЗОН, А ТАКЖЕ СВЕДЕНИЯ О ПЛАНИРУЕМЫХ ДЛЯ РАЗМЕЩЕНИЯ В НИХ ОБЪЕКТАХ ФЕДЕРАЛЬНОГО РЕГИОНАЛЬНОГО И МЕСТНОГО ЗНАЧЕНИЯ\*

3.1. Функциональное зонирование территории

В генеральном плане городского поселения Сычёво Волоколамского муниципального района установлены следующие функциональные зоны:

- жилого назначения;
- общественно-делового назначения;
- производственного и коммунального назначения;
- инженерной инфраструктуры;
- транспортной инфраструктуры;
- рекреационного назначения;
- специального назначения;
- сельскохозяйственного использования.

В состав жилых зон входят:
- (Ж-1) – зона застройки индивидуальными жилыми домами (1 -3 этажа);
- (Ж-2) – зона застройки многоквартирными жилыми домами (4 - 8 этажей).

В состав общественно-деловых зон входят:
- (О-1) – многофункциональная общественно-деловая зона;
- (О-2) – зона специализированной общественной застройки.

В состав зон производственного использования входят:
- (П) – производственная зона (производственных, складских и производственно-складских объектов);
- (К) – коммунально-складская зона (территории парковок, разноуровневых гаражей).

В составы зон инженерной инфраструктуры входят:
- (И) – зона объектов инженерной инфраструктуры.

В состав зоны транспортной инфраструктуры входят:
- (Т) – зона транспортной инфраструктуры (объектов обслуживания транспортных средств, автотранспортных предприятий, вокзалов, линейных объектов транспорта).

В состав зон рекреационного назначения входят:
- (Р) – зона рекреационного назначения;
- (Р-1) зона озелененных территорий общего пользования (лесопарки, парки, сады, скверы, бульвары, городские леса);
- (Р-2) Зона отдыха (для организации зон отдыха и туризма);
- (Р-5) – зона лесов;
- (Р-6) - иные рекреационные зоны.

В состав зон специального назначения входят:
- (СП-1) – зона кладбищ;
- (СП-3) – зоны озелененных территорий специального назначения.

В состав зон сельскохозяйственного использования входят:
- (СХ-1) – зона сельскохозяйственных угодий;
- (СХ-2) – зона садоводческих или городнических некоммерческих товариществ;
- (СХ-3) – производственная зона сельскохозяйственных предприятий.

\* в соответствии со ст. 23, п.4, пп.2 Градостроительного кодекса Российской Федерации.

3.1.1 Перечень функциональных зон и параметры их использования в развитии

Параметры планируемого развития зон жилого назначения

Table with 5 columns: Functional Zone, Location, Measures for Territorial Planning, Area, Parameters of Planned Development. Rows include residential zones like 'd. Феоново' and 'd. Штыльское'.



Продолжение. Начало на 12-й стр.

Таблица с параметрами планировочного развития зон общеспольного назначения. Колонки: функциональные зоны, местонахождение, территория, площадь, параметры развития.

Таблица с параметрами планировочного развития зон общеспольного назначения. Колонки: функциональные зоны, местонахождение, территория, площадь, параметры развития.

Таблица с параметрами планировочного развития зон общеспольного назначения. Колонки: функциональные зоны, местонахождение, территория, площадь, параметры развития.

Таблица с параметрами планировочного развития зон общеспольного назначения. Колонки: функциональные зоны, местонахождение, территория, площадь, параметры развития.

Таблица с параметрами планировочного развития зон общеспольного назначения. Колонки: функциональные зоны, местонахождение, территория, площадь, параметры развития.

Таблица с параметрами планировочного развития зон общеспольного назначения. Колонки: функциональные зоны, местонахождение, территория, площадь, параметры развития.

Таблица с параметрами планировочного развития зон общеспольного назначения. Колонки: функциональные зоны, местонахождение, территория, площадь, параметры развития.

Таблица с параметрами планировочного развития зон общеспольного назначения. Колонки: функциональные зоны, местонахождение, территория, площадь, параметры развития.

4. ПРЕДЛОЖЕНИЯ ПО УСТАНОВЛЕНИЮ ГРАНИЦ НАСЕЛЕННЫХ ПУНКТОВ, ВХОДЯЩИХ В СОСТАВ ГОРОДСКОГО ПОСЕЛЕНИЯ СЫЧЕВО

Граница городского поселения Сычево установлена законом Московской области от 11.01.2005 № 1/2005-ОЗ «О статусе и границах Волоколамского муниципального района и вновь образованных в его составе муниципальных образований».

В границе городского поселения расположено 10 населенных пунктов:

- 1 рабочий поселок – Сычево;
- 1 село – Язвище;
- 8 деревень – Высоково, Данилково, Кошадино, Поповладское, Себенки, Федюково, Хорошово, Шелудьково.

Границы населенных пунктов, входящих в состав городского поселения Сычево Волоколамского муниципального района Московской области определены в соответствии с требованиями Земельного кодекса Российской Федерации, в том числе ст. 83 п. 2: «Границы городских, сельских населенных пунктов отделяют земли населенных пунктов от земель иных категорий. Границы городских, сельских населенных пунктов не могут пересекать границы муниципальных образований или выходить за их границы, а также пересекать границы земельных участков, предоставленных гражданам или юридическим лицам», а также с учетом:

- границ земельных участков и их категорий, сведения о которых содержатся в государственном кадастре недвижимости;
- перспективного развития населенных пунктов, предусмотренных генеральным планом городского поселения Сычево;
- границы городского поселения Сычево;
- границ сложившейся территории застройки.

Границы населенных пунктов отображены на графическом материале М 1:10000 «Карта границ населенных пунктов, входящих в состав городского поселения Сычево».

В процессе разработки были составлены:

- 1) перечень включаемых и исключаемых из границ населенных пунктов земельных участков, с указанием категорий земель, к которым планируется отнести эти земельные участки;
2) карты (схема) границ населенных пунктов, на которых отображены:
- граница населенного пункта;
- номера поворотных точек границы населенного пункта.

4.1. Перечень земельных участков, которые включаются в границы населенных пунктов, входящих в состав поселений, городского округа, или исключаются из их границ с указанием категорий земель, к которым планируется отнести эти земельные участки, и целей их планируемого использования.

Таблица с перечнем земельных участков. Колонки: № п/п, кадастровый номер, категория земельного участка, планируемое использование, площадь.

Таблица с перечнем земельных участков. Колонки: № п/п, кадастровый номер, категория земельного участка, планируемое использование, площадь.

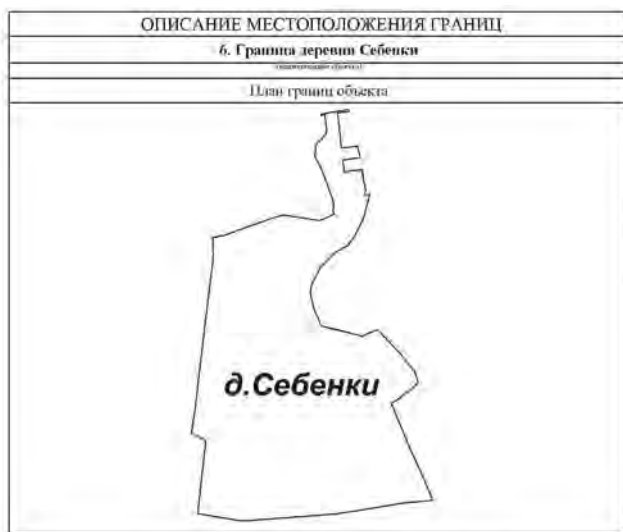
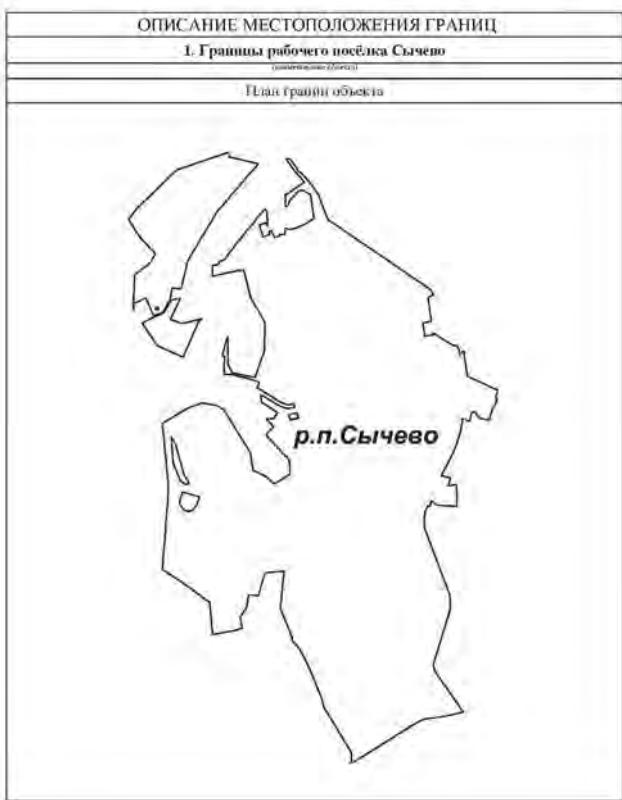
Таблица с перечнем земельных участков. Колонки: № п/п, кадастровый номер, категория земельного участка, планируемое использование, площадь.

Таблица с перечнем земельных участков. Колонки: № п/п, кадастровый номер, категория земельного участка, планируемое использование, площадь.

Таблица с перечнем земельных участков. Колонки: № п/п, кадастровый номер, категория земельного участка, планируемое использование, площадь.

Продолжение. Начало на 13-й стр.

4.2. Границы населённых пунктов, входящие в состав городского поселения Сычево Волоколамского муниципального района Московской области.



5. ОСНОВНЫЕ ТЕХНИКО-ЭКОНОМИЧЕСКИЕ ПОКАЗАТЕЛИ

№ п/п	Показатели	Единица измерения	Существующее положение (01.01.2018)	Первая очередь (2025 год)	Расчётный срок (2038 год)
<b>1. Население</b>					
1.1	Численность постоянного населения	тыс. чел.	2,85	4,91	5,48
1.2	Трудовые ресурсы	тыс. чел.	1,93	2,06	2,30
1.3	Количество рабочих мест	тыс. мест	0,89	0,96	6,64
1.4	Сальдо трудовой миграции	тыс. чел.	0,69	0,76	-4,66
<b>2. Жилищный фонд</b>					
2.1	Жилищный фонд – всего, в том числе:	тыс. кв. м	86,7	144,5	166,5
	- многоэтажный	тыс. кв. м	0,0	0,0	0,0
	- среднеэтажный	тыс. кв. м	51,3	51,3	51,3
	- малоэтажный	тыс. кв. м	12,7	70,5	70,5
	- индивидуальный	тыс. кв. м	22,7	22,7	44,7
2.2	Объёмы нового жилищного строительства, в том числе:	тыс. кв. м	-	57,8	79,8
	- многоэтажный	тыс. кв. м	-	-	-
	- среднеэтажный	тыс. кв. м	-	-	-
	- малоэтажная застройка	тыс. кв. м	-	57,8	57,8
	- индивидуальная застройка	тыс. кв. м	-	-	22,0
2.3	Жилищный фонд, подлежащий сносу	тыс. кв. м	-	-	-
2.4	Средняя жилищная обеспеченность	кв. м/чел.	30,42	29,43	30,38
<b>3. Объекты социально-культурного и коммунально-бытового обслуживания</b>					
3.1	Дополнительные образовательные учреждения (проектная ёмкость)	мест	280	356	356
3.2	Общественно-образовательные школы (проектная ёмкость)	мест	400	740	740
3.3	Универсальный культурно-досуговый центр	кв. м	1647	1868	1868
	- помещения для культурно-массовой работы	кв. м	1406	1406	1406
	- зрительные залы	мест	370	825	825
3.4	Зрительные залы	кв. м	241	462	462
3.5	Детская школа искусств	мест	0	110	110
3.6	Больницы	коек	0	0	0


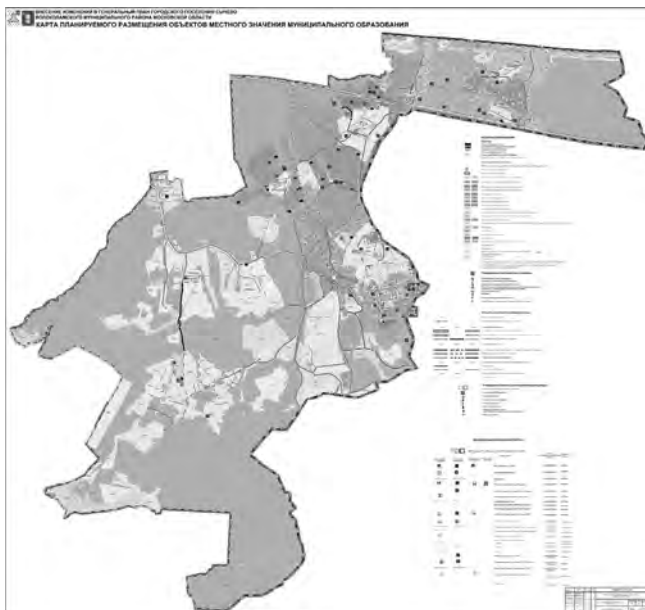
1 Основные планируемые показатели развития территории городского поселения Сычево Волоколамского муниципального района являются прогнозными оценками и приводятся в информационно-справочных целях.

№ п/п	Показатели	Единица измерения	Существующее положение (01.01.2018)	Первая очередь (2025 год)	Расчётный срок (2038 год)
3.7	Амбулаторно-поликлиническая сеть	пос./смену	150	150	150
3.8	УКДСОН	объект	0	0	0
3.9	Плоскостные спортивные сооружения	тыс. кв. м	8,582	8,582	8,582
3.10	Спортивные залы	тыс. кв. м площади пола	0,29	0,29	0,58
3.11	Плавающие бассейны	кв. м зеркала воды	275	275	275
3.12	СДЮШ	мест	0	0	110
3.13	Предприятия торговли	тыс. кв. м торговой площади	1,6	7,4	8,3
3.14	Предприятия общественного питания	пос. мест	0	196	219
3.15	Предприятия бытового обслуживания	раб. мест	6	54	60
3.16	Кладбища	га	4,9	7,01	7,01
<b>4. Транспортное обслуживание</b>					
	Автомобильные дороги	км			
	Протяжённость дорог общего пользования местного значения	км	16,5	16,5	26,51
	Улично-дорожная сеть				
4.2	Протяжённость автомобильных дорог местного значения	км	-	-	9,41
4.3	Улицы местного значения (улицы в жилой застройке)				17,6
4.3	Линии движения общественного транспорта (автобус)	км	-	14,2	23,3
4.4	Протяжённость велосипедных дорожек		-	-	-
4.4	Места постоянного хранения индивидуального легкового транспорта	машино-мест	-	850	950
4.5	Автозаправочные станции	шт.	2	2	3
4.6	Уровень автомобилизации	легковых автомобилей на 1000 жителей	350	350	420
<b>5. Инженерное оборудование и благоустройство</b>					
<b>5.1. Водоснабжение</b>					
5.1.1	Водопотребление	тыс. м <sup>3</sup> /сутки	0,6	3,7	4,4
5.1.2	Потребление воды технического качества (на долив)	тыс. м <sup>3</sup> /сутки		0,265	0,294
<b>5.2. Водоотведение</b>					
5.2.1	Объём водоотведения на очистные сооружения бытовых стоков	тыс. м <sup>3</sup> /час	0,45	3,5	4,2
<b>5.3. Теплоснабжение</b>					
5.3.1	теплотребление всего, в том числе	Гкал/час	6,14	7,23	155,96
5.3.2	для систем централизованного теплоснабжения	Гкал/час	-	-	109,00
5.3.3	децентрализованные системы теплоснабжения (прирост)	Гкал/час	-	7,23	40,82
<b>5.4. Газоснабжение</b>					
5.4.1	Потребление газа (прирост)	м <sup>3</sup> /мес тыс. м <sup>3</sup> /год	-	940,0 2929,6	15438,9 46449,8
<b>5.5. Электроснабжение</b>					
5.5.1	Расчётная электрическая нагрузка на шинах 10 кВ центров питания	MVA	6,0	1,9	48,3
<b>5.6. Связь</b>					
5.6.1	Ёмкость телефонной сети	тыс. номеров	-	0,8	1,1
<b>6. Охрана окружающей среды</b>					
6.1	Количество твёрдых бытовых отходов	тыс. м <sup>3</sup> /год	-	9,623	15,72

Продолжение на 15-й стр.



Продолжение. Начало на 14-й стр.



## Постановления главы Волоколамского муниципального района Московской области

От 30.08.2019 № 466

Г. ВОЛОКОЛАМСК

### О внесении изменений в постановление главы Волоколамского муниципального района Московской области от 13.12.2013 № 4070 «Об утверждении общественной жилищной комиссии при администрации Волоколамского муниципального района»

В связи с кадровыми изменениями администрации Волоколамского муниципального района, ПОСТА-  
НОВЛЯЮ:

1. Внести в постановление главы Волоколамского муниципального района от 13.12.2013 № 4070 «Об утверждении общественной жилищной комиссии при администрации Волоколамского муниципального района» (далее — Постановление) следующие изменения:

1.1. Пункт 1 Постановления изложить в следующей редакции:

«1. Утвердить общественную жилищную комиссию при администрации Волоколамского муниципального района в следующем составе:  
Председатель комиссии — Абрамов Иван Алексеевич, заместитель главы администрации Волоколамского муниципального района;

Заместитель председателя комиссии — Батурина Татьяна Александровна, заместитель главы администрации Волоколамского муниципального района;

Секретарь комиссии — Родионова Наталья Алексеевна, главный эксперт отдела муниципальной собственности и обеспечения деятельности Комитета по управлению имуществом администрации Волоколамского муниципального района;

Члены комиссии:

Выростова Наталья Петровна — начальник отдела юридической и кадровой службы администрации Волоколамского муниципального района;

Гончарова Елена Леонидовна — советник главы Волоколамского муниципального района;

Громова Наталья Владимировна — старший эксперт по работе в муниципальных образованиях «Уполномоченного по правам человека в Московской области и его аппарат» (по согласованию);

Зайцев Евгений Владимирович — депутат Совета депутатов Волоколамского муниципального района Московской области, председатель Совета депутатов сельского поселения Спасское (по согласованию);

Кудухов Аслан Викторович — заместитель председателя Комитета по управлению имуществом администрации Волоколамского муниципального района;

Немченко Елена Валентиновна — заведующий отделом опеки и попечительства Министерства образования Московской области по Волоколамскому Лотошинскому и Шаховскому муниципальным районам (по согласованию);

Середин Владимир Михайлович — представитель Общественной палаты Волоколамского муниципального района (по согласованию);

Хон Сергей Александрович — начальник отдела муниципальной собственности и обеспечения деятельности Комитета по управлению имуществом администрации Волоколамского муниципального района;

Яковлева Татьяна Александровна — начальник Волоколамского управления социальной защиты населения Министерства социального развития населения Московской области» (по согласованию).

2. Признать утратившим силу постановление главы Волоколамского муниципального района от 19.07.2019 № 395 «О внесении изменений в постановление главы Волоколамского муниципального района Московской области от 13.12.2013 № 4070 «Об утверждении общественной жилищной комиссии при администрации Волоколамского муниципального района».

3. Опубликовать настоящее постановление в газете «Вестник Волоколамского района» и разместить на официальном информационном Интернет-сайте администрации Волоколамского муниципального района.

Глава Волоколамского  
муниципального района М. И. СЫЛКА

От 05.09.2019 № 469

Г. ВОЛОКОЛАМСК

### Об утверждении Правил персонифицированного финансирования дополнительного образования детей в Волоколамском муниципальном районе

В целях реализации мероприятий федерального проекта «Успех каждого ребенка» национального проекта «Образование», утвержденного протоколом Президиума Совета при Президенте Российской Федерации по стратегическому развитию и национальным проектам от 3 сентября 2018 г. № 10, на основании постановления Правительства Московской области от 30.07.2019 г. № 460/25 «О системе персонифицированного финансирования дополнительного образования детей в Московской области», руководствуясь Уставом Волоколамского муниципального района, ПОСТАНОВЛЯЮ:

1. Обеспечить внедрение с 1 сентября 2019 года на территории Волоколамского муниципального района системы персонифицированного финансирования дополнительного образования детей.

2. Утвердить Правила персонифицированного финансирования дополнительного образования детей в Волоколамском муниципальном районе (далее — Правила) согласно приложению.

3. Управлению системой образования, отделу по культуре, спорту и работе с молодежью администрации Волоколамского муниципального района обеспечить внедрение системы персонифицированного финансирования в муниципальных образованиях, реализующих дополнительные общеобразовательные программы.

4. Муниципальному опорному центру дополнительного образования детей (МОУ ДО «Дом детского творчества»), обеспечить взаимодействие с оператором персонифицированного финансирования Московской области, содействовать информированию о системе персонифицированного финансирования, организационному и методическому сопровождению внедрения системы персонифицированного финансирования.

5. Признать утратившим силу постановления главы Волоколамского муниципального района от 06.05.2019 № 241, от 18.06.2019 № 325 «Об утверждении Правил персонифицированного финансирования дополнительного образования детей в Волоколамском муниципальном районе».

6. Опубликовать настоящее постановление в газете «Вестник Волоколамского района» и разместить на официальном информационном Интернет-сайте администрации Волоколамского муниципального района Московской области.

7. Контроль за исполнением настоящего постановления возложить на заместителя главы администрации Волоколамского муниципального района И.А. Абрамова.

Глава  
Волоколамского муниципального района М. И. Сылка

Приложение к постановлению главы  
Волоколамского муниципального района от 05.09.2019 № 469

#### Правила персонифицированного финансирования дополнительного образования детей в Волоколамском муниципальном районе

1. Правила персонифицированного финансирования дополнительного образования детей в Волоколамском муниципальном районе (далее — Правила) регулируют функционирование системы персонифицированного финансирования (далее — ПФ) дополнительного образования детей (далее — система ПФ), внедрение которой осуществляется в муниципальном образовании с целью реализации постановления Правительства Московской области от 30.07.2019 г. № 460/25 и утвержденных им Правил персонифицированного финансирования дополнительного образования детей в Московской области (далее — региональные Правила).

2. С целью обеспечения единства образовательного пространства и равенства образовательных возможностей для детей Московской области на территории муниципального образования вводится система ПФ, соответствующая принципам, установленным в региональных Правилах. Настоящие Правила используют понятия, преду-

смотренные региональными Правилами.

3. ПФ вводится для оплаты образовательных услуг дополнительного образования детей по дополнительным общеразвивающим программам, реализуемым муниципальными организациями Волоколамского муниципального района (поставщиками образовательных услуг).

4. Возраст включения ребенка в систему ПФ — с 5 лет до 18 лет. В случае если обучающемуся, зачисленному на образовательную программу, в текущем году исполняется 18 лет, то образовательное учреждение предлагает пройти ускоренный модульный курс обучения до наступления возраста 18 лет.

5. Сертификат дополнительного образования с определенным номиналом, в муниципальном образовании, обеспечивается за счет средств бюджета муниципального образования.

6. Управление системой образования администрации Волоколамского муниципального района ежегодно с учетом возрастных категорий детей, имеющих потребность в получении дополнительного образования, направленности образовательных программ дополнительного образования определяет максимальное число сертификатов дополнительного образования на следующий год, максимальное число сертификатов дополнительного образования с определенным номиналом на следующий год, номинал сертификатов и предоставляет данные сведения Оператору ПФ Московской области для фиксации в информационной системе персонифицированного финансирования «Навигатор дополнительного образования Московской области» (далее — ИС).

7. Правила предоставления и использования сертификата дополнительного образования, порядок получения и использования сертификата дополнительного образования, права обучающихся в системе ПФ в Волоколамском муниципальном районе соответствуют нормам, установленным региональными Правилами. Во всех вопросах, специально не урегулированных в Правилах, органы местного самоуправления Волоколамского муниципального района, муниципальные организации, руководствуются региональными Правилами.

8. Финансовое обеспечение образовательных услуг, предоставляемых муниципальными организациями, включенными в систему ПФ, на основе сертификатов дополнительного образования, осуществляется за счет средств, предусмотренных в бюджете Волоколамского муниципального района.

9. Объем оплаты образовательных услуг, оказанных муниципальными образовательными организациями, включенными в систему ПФ, на основании сертификата дополнительного образования с определенным номиналом, определяется как размер нормативных затрат, установленных по соответствующим методикам расчета нормативных затрат, определяемый для финансирования соответствующих услуг в составе муниципального задания.

10. Оплата оказываемых услуг по реализации дополнительных общеобразовательных программ осуществляется уполномоченными органами местного самоуправления посредством определения муниципального задания для поставщиков образовательных услуг и заключения соглашения о доведении субсидии в целях финансового обеспечения выполнения муниципального задания в установленном бюджетном расходительском порядке.

11. Размер нормативных затрат на реализацию дополнительных общеразвивающих программ определяется Управлением системой образования администрации Волоколамского муниципального района в расчете на человеко-час по каждому виду и направленности (профилю) образовательных программ в соответствии с пунктом 4.1. приказа Минпросвещения России от 20 ноября 2018 г. № 235 «Об утверждении общих требований к определению нормативных затрат на оказание государственных (муниципальных) услуг в сфере дошкольного, начального общего, основного общего, среднего общего, среднего профессионального образования, дополнительного образования детей и взрослых, дополнительного профессионального образования для лиц, имеющих или получающих среднее профессиональное образование, профессионального обучения, применяемых при расчете объема субсидии на финансовое обеспечение выполнения государственного (муниципального) задания на оказание государственных (муниципальных) услуг (выполнение работ) государственным (муниципальным) учреждениям» (далее — Общие требования). Управление системой образования администрации Волоколамского муниципального района вправе дифференцировать размер нормативных затрат в зависимости от направленности образовательной программы, формы обучения, сетевой формы реализации образовательных программ, образовательных технологий, специальных условий получения образования обучающимися с ограниченными возможностями здоровья.

12. Муниципальное задание, соглашение о доведении субсидии в целях финансового обеспечения выполнения муниципального задания формируются исходя из планируемого объема реализации образовательных услуг, и подлежат корректировке в течение календарного года на основании данных о фактическом объеме реализации образовательных услуг.

13. С целью подтверждения реального объема реализации образовательных услуг муниципальный поставщик образовательных услуг ежемесячно заполняет в ИС следующие сведения:

- реквизиты исполненных (полностью или частично, с указанием количества часов) договоров об образовании;
- номера сертификатов дополнительного образования.

14. Изменение муниципального задания, соглашения о доведении субсидии в целях финансового обеспечения выполнения муниципального задания осуществляется в порядке, установленном нормативными правовыми актами Волоколамского муниципального района.

15. В пределах доступного числа сертификатов дополнительного образования с определенным номиналом для финансирования услуг, предоставляемых муниципальными организациями, функцию по подтверждению факта формирования сертификата выполняет Оператор ПФ или поставщик образовательных услуг.

16. Оператор ПФ ведет учет заключаемых договоров об обучении между поставщиком образовательных услуг и обучающимися, их родителями (законными представителями), заключаемых в рамках системы ПФ, посредством отражения данной информации в ИС.

17. Поставщики образовательных услуг, дети, достигшие возраста 14 лет, родители (законные представители) детей руководствуются порядком подачи заявлений на обучение, заявлений о получении сертификата дополнительного образования, порядком заключения и расторжения договоров об обучении, установленными региональными Правилами.

От 10.09.2019 № 479

г. Волоколамск

### Об утверждении порядка принятия администрацией Волоколамского муниципального района решений о признании безнадежной к взысканию задолженности по платежам в бюджет Волоколамского муниципального района

В соответствии со статьей 47.2 Бюджетного кодекса Российской Федерации, пунктом 2 постановления Правительства Российской Федерации от 6 мая 2016 г. N 393 «Об общих требованиях к порядку принятия решений о признании безнадежной к взысканию задолженности по платежам в бюджетной системе Российской Федерации», уставом Волоколамского муниципального района, и в целях повышения эффективности управления муниципальными финансами, ПОСТАНОВЛЯЮ:

1. Утвердить Порядок принятия решений о признании безнадежной к взысканию задолженности по платежам в бюджет Волоколамского муниципального района Московской области (приложение № 1).

2. Утвердить состав комиссии по признанию безнадежной к взысканию задолженности по платежам в бюджет Волоколамского муниципального района Московской области (приложение № 2).

3. Утвердить Положение о комиссии по признанию безнадежной к взысканию задолженности по платежам в бюджет Волоколамского муниципального района Московской области (приложение № 3).

4. Признать утратившим силу постановление главы Волоколамского муниципального района Московской области от 03.08.2016 № 1505 «Об утверждении Порядка принятия решений о признании безнадежной к взысканию задолженности по платежам в бюджет Волоколамского муниципального района по администрируемым доходам и о создании межведомственной комиссии по принятию решений о признании безнадежной к взысканию задолженности по платежам в бюджет Волоколамского муниципального района по администрируемым доходам».

5. Настоящее постановление опубликовать в газете «Вестник Волоколамского района» и разместить на официальном информационном Интернет-сайте администрации Волоколамского муниципального района Московской области.

6. Контроль за исполнением настоящего постановления возложить на заместителя главы администрации Волоколамского муниципального района И.А. Абрамова

Глава Волоколамского  
муниципального района М. И. Сылка

Продолжение на 16-й стр.

Продолжение. Начало на 15-й стр.

Приложение №1  
к постановлению главы  
Волоколамского муниципального района  
от 10.09.2019 № 479

**ПОРЯДОК**

**принятия администрацией Волоколамского муниципального района решений о признании безнадежной к взысканию задолженности по платежам в бюджет Волоколамского муниципального района**

1. Настоящий Порядок определяет правила принятия администрацией Волоколамского муниципального района (далее - администратор доходов бюджета) решений о признании безнадежной к взысканию задолженности по платежам в бюджет Волоколамского муниципального района (далее - бюджет) в соответствии со статьей 47.2 Бюджетного кодекса Российской Федерации, общими требованиями к порядку принятия решений о признании безнадежной к взысканию задолженности по платежам в бюджеты бюджетной системы Российской Федерации, утвержденными постановлением Правительства Российской Федерации от 6 мая 2016 г. N 393.

2. Платежи в бюджет, не уплаченные в установленный срок (задолженность по платежам в бюджет), признаются в соответствии со статьей 47.2 Бюджетного кодекса Российской Федерации безнадежными к взысканию в случае:

- а) смерти физического лица - плательщика платежей в бюджет или объявления его умершим в порядке, установленном гражданским процессуальным законодательством Российской Федерации;
- б) признания банкротом индивидуального предпринимателя - плательщика платежей в бюджет в соответствии с Федеральным законом от 26 октября 2002 г. N 127-ФЗ "О несостоятельности (банкротстве)" в части задолженности по платежам в бюджет, не погашенным по причине недостаточности имущества должника;
- в) ликвидации организации - плательщика платежей в бюджет в части задолженности по платежам в бюджет, не погашенным по причине недостаточности имущества организации и (или) невозможности их погашения учредителями (участниками) указанной организации в пределах и порядке, которые установлены законодательством Российской Федерации;
- г) принятия судом акта, в соответствии с которым администратор доходов бюджета утрачивает возможность взыскания задолженности по платежам в бюджет в связи с истечением установленного срока ее взыскания (срока исковой давности), в том числе вынесения судом определения об отказе в восстановлении пропущенного срока подачи заявления в суд о взыскании задолженности по платежам в бюджет;
- д) вынесения судебным приставом-исполнителем постановления об окончании исполнительного производства и о возвращении взыскателю исполнительного документа по основаниям, предусмотренным пунктами 3 и 4 части 1 статьи 46 Федерального закона от 2 октября 2007 г. N 229-ФЗ "Об исполнительном производстве", если с даты образования задолженности по платежам в бюджет прошло более пяти лет, в следующих случаях:  
размер задолженности не превышает размера требований к должнику, установленного законодательством Российской Федерации о несостоятельности (банкротстве) для возбуждения производства по делу о банкротстве; судом возвращено заявление о признании плательщика платежей в бюджет банкротом или прекращено производство по делу о банкротстве в связи с отсутствием средств, достаточных для возмещения судебных расходов на проведение процедур, применяемых в деле о банкротстве;
- е) истечения установленного статьей 31.9 Кодекса Российской Федерации об административных правонарушениях срока давности исполнения постановления о назначении административного наказания при отсутствии оснований для перерыва, приостановления или продления такого срока.

3. Решения о признании безнадежной к взысканию задолженности по платежам в бюджет принимаются администратором доходов бюджета на основании следующих документов:

- а) выписки из отчетности администратора доходов бюджета об учитываемых суммах задолженности по уплате платежей в бюджет;
- б) справки администратора доходов бюджета о принятых мерах по обеспечению взыскания задолженности по платежам в бюджет;
- в) документа, подтверждающего случаи признания безнадежной к взысканию задолженности по платежам в бюджет, в том числе:  
документа, свидетельствующего о смерти физического лица - плательщика платежей в бюджет, или подтверждающего факт объявления его умершим;  
документа, содержащего сведения из Единого государственного реестра индивидуальных предпринимателей о прекращении деятельности вследствие признания банкротом индивидуального предпринимателя - плательщика платежей в бюджет, из Единого государственного реестра юридических лиц о прекращении деятельности в связи с ликвидацией организации - плательщика платежей в бюджет;
- судебного акта, в соответствии с которым администратор доходов бюджета утрачивает возможность взыскания задолженности по платежам в бюджет в связи с истечением установленного срока ее взыскания (срока исковой давности), в том числе определения суда об отказе в восстановлении пропущенного срока подачи в суд заявления о взыскании задолженности по платежам в бюджет;
- постановления судебного пристава-исполнителя об окончании исполнительного производства при возврате взыскателю исполнительного документа по основаниям, предусмотренным пунктами 3 и 4 части 1 статьи 46 Федерального закона N 229-ФЗ.

4. После поступления документов, указанных в пункте 3 настоящего Порядка, администратор доходов бюджета выявляет наличие задолженности по платежам в бюджет и направляет данные документы на рассмотрение созданной администратором доходов бюджета на постоянной основе комиссии по поступлению и выбытию активов (далее - комиссия).

5. Комиссией в течение 10 рабочих дней с момента представления проводится проверка документов на соответствие пунктам 2 и 3 настоящего Порядка.

По результатам рассмотрения и проверки документов комиссией в течение 5 рабочих дней подготавливается акт проверки и проект постановления о признании безнадежной к взысканию задолженности по платежам в бюджеты бюджетной системы Российской Федерации.

6. Акт комиссии о признании безнадежной к взысканию задолженности по платежам в бюджет Волоколамского муниципального района содержит следующую информацию:

- а) полное наименование организации (фамилия, имя, отчество физического лица);
- б) идентификационный номер налогоплательщика, основной государственный регистрационный номер, код причины постановки на учет налогоплательщика организации (идентификационный номер налогоплательщика физического лица);
- в) сведения о платеже, по которому возникла задолженность;
- г) код классификации доходов бюджетов Российской Федерации, по которому учитывается задолженность по платежам в бюджет, его наименование;
- д) сумма задолженности по платежам в бюджет;
- е) сумма задолженности по пеням и штрафам по соответствующим платежам в бюджет;
- ж) дата принятия решения о признании безнадежной к взысканию задолженности по платежам в бюджет;
- з) подписи членов комиссии.

7. Оформленный комиссией акт о признании безнадежной к взысканию задолженности по платежам в бюджет Волоколамского муниципального района утверждается постановлением Главы Волоколамского муниципального района. Подписанное Главой Постановление является основанием для списания задолженности и отметки во всех регистрах учета и отчетности соответствующей записи.

8. При отказе в признании безнадежной к взысканию задолженности в бюджет администраторы доходов бюджета проводят дальнейшую работу по взысканию задолженности по платежам в местный бюджет.

Приложение №2  
к постановлению главы  
Волоколамского муниципального района  
от 10.09.2019 № 479

**СОСТАВ**

**комиссии по признанию безнадежной к взысканию задолженности по платежам в бюджет Волоколамского муниципального района Московской области**

Председатель комиссии:  
Абрамов И.А. - заместитель главы администрации Волоколамского муниципального района.  
Заместитель председателя комиссии:  
Дмитриева Н.М. - Начальник Финансового управления администрации Волоколамского муниципального района.

Секретарь комиссии:  
Петрушенко Н.А. - начальник отдела земельных отношений Комитета по управлению имуществом Волоколамского муниципального района.  
Члены комиссии:  
Буракова О.П. - начальник Управления системой образования администрации Волоколамского муниципального района;  
Выросткова Н.П. - начальник отдела Юридической и кадровой службы администрации Волоколамского муниципального района;  
Губарева А.Н. - начальник отдела доходов Финансового управления администрации Волоколамского муниципального района.  
Евдокимова Е.Е. - Директор МКУ «Централизованная бухгалтерия муниципальных учреждений Волоколамского муниципального района»;  
Кудухов А.В. - заместитель председателя комитета по управлению имуществом Волоколамского муниципального района;  
Розанова С.Н. - заместитель начальника Управления - начальник отдела развития сельского хозяйства Управления экономического развития и АПК администрации Волоколамского муниципального района;  
Хон С.А. - начальник отдела муниципальной собственности и обеспечения деятельности Комитета по управлению имуществом администрации Волоколамского муниципального района;

Приложение №3  
к постановлению главы  
Волоколамского муниципального района  
от 10.09.2019 № 479

**ПОЛОЖЕНИЕ**

**о комиссии по признанию безнадежной к взысканию задолженности по платежам в бюджет Волоколамского муниципального района Московской области**

1. Комиссия по признанию безнадежной к взысканию задолженности по платежам в бюджет Волоколамского муниципального района (далее - Комиссия) является постоянно действующим коллегиальным совещательным органом, образованным в целях анализа документов и принятия решений о признании безнадежной к взысканию задолженности по платежам в бюджет Волоколамского муниципального района (далее - местный бюджет).

2. Основными функциями Комиссии являются:

- 1) рассмотрение документов, подтверждающих наличие оснований для принятия решений о признании безнадежной к взысканию задолженности по платежам в местный бюджет;
- 2) подготовка актов о признании безнадежной к взысканию задолженности по платежам в местный бюджет.
- 3. Комиссия в соответствии с основными функциями рассматривает представленные администратором доходов бюджета документы согласно Порядку принятия решений о признании безнадежной к взысканию задолженности по платежам в бюджет
- 4. Комиссия состоит из председателя Комиссии, заместителя председателя Комиссии и членов Комиссии.
- 5. Заседания Комиссии проводятся по мере необходимости. Перечень вопросов, время и место проведения заседания Комиссии определяет председатель Комиссии по представлению администратора доходов бюджета.
- 6. Решения по вопросам повестки заседаний Комиссии, принимаются путем открытого голосования простым большинством голосов от числа членов Комиссии, присутствующих на заседании Комиссии.

Заседание Комиссии, является правомочным, если на нем присутствует более половины от установленного числа ее членов.

7. Решения Комиссии оформляются в форме Акта и утверждаются в соответствии с Порядком принятия решений о признании безнадежной к взысканию задолженности по платежам в бюджет Волоколамского муниципального района.

От 05.09.2019

№ 472

г. Волоколамск

**О внесении изменений в муниципальную программу «Развитие системы информирования населения о деятельности органов местного самоуправления Волоколамского муниципального района Московской области» на 2018-2022 годы, утвержденную постановлением главы Волоколамского муниципального района от 28.09.2017 № 1891 «Об утверждении муниципальной программы Развитие системы информирования населения о деятельности органов местного самоуправления Волоколамского муниципального района Московской области» на 2018-2022 годы**

В соответствии с Бюджетным кодексом Российской Федерации, руководствуясь постановлением главы Волоколамского муниципального района Московской области от 01.09.2014 № 1422 «Об утверждении Порядка разработки и реализации муниципальных программ Волоколамского муниципального района Московской области» (с изменениями, внесенными постановлениями главы Волоколамского муниципального района 14.12.2015 № 2788, от 06.10.2017 № 1968, от 12.10.2017 № 2032), и в связи с необходимостью внесения корректировок в муниципальную программу «Развитие системы информирования населения о деятельности органов местного самоуправления Волоколамского муниципального района Московской области» на 2018-2022 годы,

**ПОСТАНОВЛЯЮ:**

1. Внести в муниципальную программу «Развитие системы информирования населения о деятельности органов местного самоуправления Волоколамского муниципального района Московской области» на 2018-2022гг (далее – Программа), утвержденную постановлением главы Волоколамского муниципального района от 28.09.2017 № 1891 «Об утверждении муниципальной программы Развитие системы информирования населения о деятельности органов местного самоуправления Волоколамского муниципального района Московской области» на 2018-2022 годы (далее – Программа), следующие изменения:

- 1.1. Приложение № 2 к Программе изложить в новой редакции согласно приложению № 1 к настоящему постановлению;
- 1.2. Приложение № 3 к Программе изложить в новой редакции согласно приложению № 2 к настоящему постановлению;
- 1.3. Приложение № 4 к Программе изложить в новой редакции согласно приложению № 3 к настоящему постановлению;
- 1.4. Приложение № 5 к Программе изложить в новой редакции согласно приложению № 4 к настоящему постановлению.

2. Опубликовать настоящее постановление в газете «Вестник Волоколамского района» и разместить на официальном информационном Интернет-сайте администрации Волоколамского муниципального района.

3. Контроль за выполнением настоящего постановления возложить на заместителя главы администрации Волоколамского муниципального района Московской области Батурина Т.А.

Глава Волоколамского  
муниципального района

М.И.Сылка

Приложение № 1  
к постановлению  
главы Волоколамского муниципального района  
от 05.09.2019 № 472

**Планируемые результаты реализации муниципальной программы (подпрограммы) Волоколамского муниципального района Московской области «Развитие системы информирования населения о деятельности органов местного самоуправления Волоколамского муниципального района»**

№ п/п	Планируемые результаты реализации муниципальной программы	Тип показателя	Единица измерения	Базовое значение на начало реализации программы (2018 год)	Планируемое значение по годам реализации					Номер основного мероприятия в перечне мероприятий программы
					2019 год	2020 год	2021 год	2022 год	2023 год	
1	2	4	5	5	6	7	8	9	10	11
1	Информирование населения в средствах массовой информации	Приоритетный целевой показатель	%	100	102,51	102,57	102,64	102,91	103	1
2	Уровень информированности населения в социальных сетях	Приоритетный целевой показатель	единица	0	1	1	1	1	1	1

Продолжение на 17-й стр.



Продолжение. Начало на 16-й стр.

3	Наличие незаконных рекламных конструкций, установленных на территории муниципального образования	Приоритетный целевой показатель	%	0	0	0	0	0	0	2
4	Наличие задолженности в муниципальный бюджет по платежам за установку и эксплуатацию рекламных конструкций	Приоритетный целевой показатель	%	0	0	0	0	0	0	2

Приложение № 2  
к постановлению главы Волоколамского  
муниципального района от 05.09.2019 № 472

Методика расчета показателей эффективности реализации муниципальной программы  
«Развитие системы информирования населения о деятельности  
органов местного самоуправления Волоколамского муниципального района»

Наименование показателя	Методика расчета показателя
1. Информирование населения в средствах массовой информации	<p><b>I – показатель информированности населения в СМИ</b></p> $I = \frac{I_{\text{факт}}}{I_{\text{пл}}} \times 100\%$ <p>где:  <math>I_{\text{факт}}</math> – объем информации, на одного жителя муниципального образования, запланированный в результате реализации мероприятий муниципальной программы в отчетный период;  <math>I_{\text{пл}}</math> – объем информации, на одного жителя из числа целевой аудитории муниципального образования, в результате реализации мероприятий муниципальной программы базового периода.</p> $I = V_{\text{п}} + V_{\text{р}} + V_{\text{тв}} + V_{\text{см}}$ <p>где:  <math>V_{\text{п}}</math> – уровень информированности посредством:  <math>V_{\text{п}} - \text{печатных СМИ};</math>  <math>V_{\text{р}} - \text{радио};</math>  <math>V_{\text{тв}} - \text{телевидения};</math>  <math>V_{\text{см}} - \text{сетевых изданий}.</math></p> $V_{\text{п}} = \frac{C_{\text{п}} \times N_{\text{п}}}{N_{\text{ж}}}$ <p>где:  <math>C_{\text{п}}</math> – количество экземпляров печатного СМИ (тираж), количество абонентов радио, ТВ, посетителей сетевого издания;</p>

2	Уровень информированности населения в социальных сетях	<p><b>A – показатель уровня информированности населения в социальных сетях.</b> Показатель направлен на повышение информированности населения в социальных сетях. При достижении значения показателя A в баллах и выше - муниципальному образованию присваивается 1 место, динамика не учитывается.</p> $A = A1 + A2 \times 4,$ <p>где:  4 – коэффициент значимости показателя;  A1 – показатель вовлеченности читателей официальных аккаунтов и страниц муниципального образования Московской области в социальных сетях (балл). Расчет показателя осуществляется ежеквартально нарастающим итогом.</p> $A1 = K1 + K2 + K3 + K4,$ <p>где:  K1 – коэффициент подписчиков, (балл);  K2 – коэффициент просмотров публикаций, (балл);  K3 – коэффициент реакций (лайков, комментариев, реностов) на публикации, (балл);  K4 – коэффициент количества публикаций, (балл).</p> $K1 = AR / AR_{\text{цел}},$ <p>где:  AR – фактическое число на уникальных подписчиков в официальных страницах и аккаунтах муниципального образования Московской области в социальных сетях на последний день отчетного периода;  AR<sub>цел</sub> – целевое число на уникальных подписчиков (20% от числа совершеннолетних жителей, проживающих в Волоколамском муниципальном районе по данным избирательной комиссии).</p> $K2 = \frac{\sum \text{просм}}{N_{\text{мес}}},$ <p>где:  <math>\sum \text{просм}</math> – фактическое число на уникальных просмотров публикаций в официальных аккаунтах главы и администрации Волоколамского муниципального района за отчетный период;  30 – целевое число публикаций, который смотрит каждый подписчик за месяц;  N<sub>мес</sub> – число месяцев в отчетном периоде, (ед.);  K3 = SI / (AR<sub>цел</sub> * 3 * N<sub>мес</sub>), где:  SI – фактическое число реакций (лайков, комментариев, реностов) на публикации, размещенные в официальных страницах и аккаунтах администрации Волоколамского МР Московской области в социальных сетях за отчетный период;  3 – целевое число реакций на публикации, которые оставляет каждый подписчик за месяц;  K4 = NI / OCT / 450 * N<sub>мес</sub>, где:  N<sub>пост</sub> – число публикаций в официальных страницах и аккаунтах Волоколамского МР Московской области в социальных сетях за отчетный период; 450 – целевое число публикаций за месяц;  K1, K2, K3, K4 &gt; 1, то K1, K2, K3, K4 = 1  Целевой ежеквартальный прирост показателя AR<sub>цел</sub> составляет 1,5% к значению показателя за 1 квартал.</p> <p>A2 – коэффициент отработки негативных сообщений (комментариев, жалоб, вопросов) в социальных сетях администрации Волоколамского МР Московской области через информационную систему отработки негативных сообщений «Инцидент. Менеджмент» (балл). Расчет показателя осуществляется ежемесячно, показатель за отчетный период считается как среднее арифметическое показателей за число месяцев, входящих в отчетный период.</p> $A2 = \text{Notr} / \text{Nназн} \times \text{коб},$ <p>где:  Notr – общее количество сообщений, своевременно обработанных муниципальным образованием через ИС «Инцидент. Менеджмент» за месяц;  Nназн – общее количество сообщений, назначенных для отработки муниципальному образованию через ИС «Инцидент. Менеджмент» за месяц;  коб – коэффициент объема отработки негативных сообщений при поступлении более 150 сообщений через ИС «Инцидент. Менеджмент» и своевременной отработке каждого из них; Если Notr / Nназн = 1 и Notr &gt; 150, коб = 1,2  При предоставлении недостоверных данных муниципальному образованию присваивается последнее место в рейтинге</p>
---	--	--

3	Наличие незаконных рекламных конструкций, установленных на территории муниципального образования	<p><math>A = \frac{B}{C} = 100\%</math></p> $C = X + Y + Z$ <p>где:  A – незаконные рекламные конструкции по отношению к общему количеству на территории, в процентах;  B – количество рекламных конструкций в схеме и вне схемы, фактически установленных без действующих разрешений;  C – общее количество рекламных конструкций на территории (сумма X, Y и Z);  X – количество рекламных конструкций в схеме, установленных с действующими разрешениями;  Y – количество рекламных конструкций вне схемы, установленных с действующими разрешениями;  Z – количество рекламных конструкций в схеме и вне схемы, фактически установленных без действующих разрешений.</p>
---	--	--

4	Наличие задолженности в муниципальный бюджет по платежам за установку и эксплуатацию рекламных конструкций	$\text{Зрк} = \frac{Z1 - Z2}{Z1} = 100\%$ <p>где:  Зрк – задолженность по платежам за установку и эксплуатацию рекламных конструкций по отношению к общей сумме плановых годовых поступлений в бюджет от платежей за установку и эксплуатацию рекламных конструкций, в процентах;  Z1 – задолженность по платежам за установку и эксплуатацию рекламных конструкций на первое число месяца, следующего за отчетным периодом (кварталом), в млн. руб.  Z2 – задолженность по платежам за установку и эксплуатацию рекламных конструкций на первое число месяца, следующего за отчетным периодом (кварталом), по которой приняты или ведутся следующие меры по взысканию, в млн. рублей:  1. рассматривается дело о несостоятельности (банкротстве);  2. рассматривается дело о взыскании задолженности в судебном порядке;  3. вступил в законную силу судебный акт (постановление), принятый в пользу муниципального образования;</p>
---	--	---

4.	получен исполнительный документ;
5.	исполнительный документ направлен для принудительного исполнения в Федеральную службу судебных приставов;
6.	возбуждено исполнительное производство;
7.	исполнительное производство окончено ввиду невозможности установить местонахождение должника и его имущества.
Прк	– сумма плановых годовых поступлений в бюджет от платежей за установку и эксплуатацию рекламных конструкций, в млн. руб.

Приложение № 3  
к постановлению  
главы Волоколамского муниципального района  
от 05.09.2019 № 472

Рекомендации по привязке мероприятий к показателям эффективности реализации муниципальной программы  
«Развитие системы информирования населения о деятельности органов местного самоуправления Московской области»

№ п/п	Количественные и/или качественные целевые показатели, характеризующие достижение целей	Единица измерения	Номера мероприятий, привязанных к показателю	Наименование мероприятий	Доля влияния
1.	Информирование населения в средствах массовой информации	Процент	1.1, 1.2, 1.3, 1.4	Информирование населения муниципального образования об основных событиях социально-экономического развития, общественно-политической жизни, освещении деятельности органов местного самоуправления муниципального образования Московской области в печатных СМИ выходящих на территории муниципального образования	1
			1.5	Информирование населения муниципального образования путем изготовления и распространения полиграфической продукции о социально значимых вопросах в деятельности органов местного самоуправления муниципального образования, формирование положительного образа муниципального образования как социально ориентированного, комфортного для жизни и ведения предпринимательской деятельности	1
			1.7	Осуществление взаимодействия органов местного самоуправления с печатными СМИ в области подписки, доставки и распространения тиражей печатных изданий	1
2	Уровень информированности населения в социальных сетях	Единица	1.6	Информирование населения муниципального образования о деятельности органов местного самоуправления муниципального образования Московской области посредством социальных сетей. Организация мониторинга СМИ, блогосферы, проведение медиа-исследований аудитории СМИ на территории муниципального образования	1
3.	Наличие незаконных рекламных конструкций, установленных на территории муниципального образования	Процент	2.1, 2.2, 2.3, 2.4	Приведение в соответствие количества и фактического расположения рекламных конструкций на территории муниципального образования согласованной Правительством Московской области схеме размещения рекламных конструкций	1
			2.2	Проведение мероприятий, к которым обеспечено праздничное/тематическое оформление территорий муниципального образования в соответствии с постановлением Правительства Московской области от 21.05.2014 № 363/16 «Об утверждении Методических рекомендаций по размещению и эксплуатации элементов праздничного, тематического и праздничного светового оформления на территории Московской области»	1
			2.3	Информирование населения об основных социально-экономических событиях муниципального образования, а также о деятельности органов местного самоуправления посредством наружной рекламы	1
			2.4	Разработка архитектурно-планировочной концепции по информационно-рекламным вывескам на зданиях и сооружениях Волоколамского муниципального района	1
4.	Наличие задолженности в муниципальный бюджет по платежам за установку и эксплуатацию рекламных конструкций	Процент	2.5	Осуществление мониторинга задолженности за установку и эксплуатацию рекламных конструкций и реализация мер по ее взысканию	1

Приложение № 4  
к постановлению  
главы Волоколамского муниципального района  
от 05.09.2019 № 472

Перечень мероприятий программы  
«Развитие системы информирования населения о деятельности  
органов местного самоуправления Волоколамского муниципального района»

№ п/п	Мероприятие программы	Сроки исполнения мероприятий	Источники финансирования	Объем финансирования мероприятий в 2018 году (тыс.руб.)	Всего (тыс.руб.)	Объем финансирования по годам (тыс.руб.)					Ответственный за выполнение мероприятия программы	Результаты выполнения мероприятий программы
						2019 год	2020 год	2021 год	2022 год	2023 год		
1.	Основное мероприятие. Информирование населения Волоколамского муниципального района об основных событиях социально-экономического развития, общественно-политической жизни, о деятельности органов местного самоуправления Волоколамского муниципального района	2018-2022	Итого	8881,0	21827,0	7276,0	1890,0	1890,0	1890,0	0,0		
	Средства местного бюджета Волоколамского муниципального района			8881,0	21827,0	7276,0	1890,0	1890,0	1890,0	0,0		

Продолжение. Начало на 17-й стр.

	муниципального района		Внебюджетные источники	0,00	0,00	0,00	0,00	0,00	0,00		
1.1	Информирование населения Волоколамского муниципального района об основных событиях социально-экономического развития, общественно-политической жизни, освещении деятельности органов местного самоуправления Волоколамского муниципального района в печатных СМИ выходящих на территории Волоколамского муниципального района	2018-2022	Итого	2661,00	10721,00	2390,00	1890,00	1890,00	1890,00	0,00	Размещение информационных материалов объемом: формат А3 2019г.-1000 лолос 2020г.-1000полос 2021 г.-1000полос 2022 г.-1000 полос
			Средства местного бюджета Волоколамского муниципального района	1781,00	8951,00	1500,00	1890,00	1890,00	1890,00	0,00	
			Внебюджетные источники	0,00	0,00	0,00	0,00	0,00	0,00	0,00	
			Иные цели	880,00	1770,00	890,00	0,00	0,00	0,00	0,00	
1.2	Информирование жителей Волоколамского муниципального района о деятельности органов местного самоуправления путем изготовления и распространения (вещания) на территории Волоколамского муниципального района радиопрограммы	2018-2022	Итого	1227,00	2113,00	886,00	0,00	0,00	0,00	0,00	Распространение информационных материалов объемом в 2018 г.-5040 минут в год 2019 г.- 5040 минут в год 2020 г.- 5040
			Средства местного бюджета Волоколамского муниципального района	1227,00	2113,00	886,00	0,00	0,00	0,00	0,00	

			Внебюджетные источники	0,00	0,00	0,00	0,00	0,00	0,00		минут в год 2021 г.-5040 минут в год 2022г - 5040 минут в год
1.3	Информирование жителей Волоколамского муниципального района о деятельности органов местного самоуправления путем изготовления и распространения (вещания) на территории Волоколамского муниципального района телепередач	2018-2022	Итого	3436,00	4936,00	1500,00	0	0	0	0	Размещение информационных материалов о Московской области объемом: 2019г.- 2880 минут в год 2020г.- 0 минут в г 2021г -0 минут в 2022г - 0 мин
			Средства местного бюджета Волоколамского муниципального района	3436,00	4936,00	1500,00	0	0	0	0	
			Внебюджетные источники	0,00	0,00	0,00	0,00	0,00	0,00	0,00	
1.4	Информирование населения Волоколамского муниципального района о деятельности органов местного самоуправления путем размещения материалов и в электронных СМИ, распространяемых в сети Интернет (сетевых изданиях). Ведение информационных ресурсов и баз данных Волоколамского	2018-2022	Итого	1557,00	4057,00	2500,00	0,00	0,00	0,00	0,00	Размещение информационных материалов объемом: сообщений в электронных СМИ. Создание и ведение информационных ресурсов и баз данных: в3

	муниципального района		Средства местного бюджета Волоколамского муниципального района	1557,00	4057,00	2500,00	0,00	0,00	0,00	0,00	информационных ресурсов (интернет-сайтов ОМСУ): Волоколамский край, Волоколамск Сегодня, Сайт Администрации Волоколамского муниципального районов 2019г.-7800 сообщений 2020г.- 0 сообщен 2021г.- 0 сообщен 2022г.- 0 сообщен
			Внебюджетные источники	0,00	0,00	0,00	0,00	0,00	0,00	0,00	
1.5	Информирование населения путем изготовления и распространения полиграфической продукции о социально значимых вопросах в деятельности органов местного самоуправления Волоколамского муниципального района, формирование положительного образа Волоколамского муниципального района как социально ориентированного,	2018-2022	Итого	0,00	0,00	0,00	0,00	0,00	0,00	0,00	Изготовление полиграфической продукции к социально-значимым мероприятиям: 2019 - 5000 шт 2020 - 5000 шт 2021 - 5000 шт
			Средства местного бюджета Волоколамского муниципального района	0,00	0,00	0,00	0,00	0,00	0,00	0,00	
			Внебюджетные источники	0,00	0,00	0,00	0,00	0,00	0,00	0,00	

	комфортного для жизни и ведения предпринимательской деятельности										2022- 5000 шт
1.6	Информирование населения муниципального образования о деятельности органов местного самоуправления муниципального образования Московской области посредством социальных сетей. Организация мониторинга печатных и электронных СМИ, блогосферы, проведение медиа-исследований аудитории СМИ на территории Волоколамского муниципального района	2018-2022	Итого	0,00	0,00	0,00	0,00	0,00	0,00	0,00	В рамках финансирования администрация Волоколамского муниципального района Проведение исследований медиа охвата и медиа аудитории СМИ на территории Волоколамского м.р.
			Средства бюджета Волоколамского муниципального района	0,00	0,00	0,00	0,00	0,00	0,00	0,00	
			Внебюджетные источники	0,00	0,00	0,00	0,00	0,00	0,00	0,00	
1.7	Осуществление взаимодействия органов местного самоуправления с печатными СМИ в области подписки, доставки и	2018-2022	Итого	0,00	0,00	0,00	0,00	0,00	0,00	0,00	100 т.р. В програ
			Средства бюджета Московской области	0,00	0,00	0,00	0,00	0,00	0,00	0,00	Осуществление подписки на издание 2019 -50шт 2020 -100шт

	распространения тиражей печатных изданий		Внебюджетные источники	0,00	0,00	0,00	0,00	0,00	0,00	0,00	мме 10 «Муниципальное управление «Обеспечивающая»
			Внебюджетные источники	0,00	0,00	0,00	0,00	0,00	0,00	0,00	
2	Основное мероприятие 2 Информирование населения Волоколамского муниципального района посредством наружной рекламы	2018-2022	Итого	382,00	1250,00	250,00	350,00	250,00	250,00	150,00	
			Средства бюджета Волоколамского муниципального района	200,00	500,00	100,00	200,00	100,00	100,00	0,00	
			Внебюджетные источники	182,00	750,00	150,00	150,00	150,00	150,00	0,00	
2.1	Приведение в соответствие количества и фактического расположения рекламных конструкций на территории муниципального образования согласованной	2018-2022	Итого	100,00	200,00	0,00	100,00	0,00	100,00	0,00	Размещение установленного на год числа рекламных кампаний социальной
			Средства бюджета	100,00	200,00	0,00	100,00	0,00	100,00	0,00	

	Правительством Московской области схеме размещения рекламных конструкций.		Волоколамского муниципального района								направленности. Обеспечение разработки архитектурно-планировочных концепций по информационно-рекламным вывескам на зданиях и сооружениях Волоколамского муниципального района.
			Внебюджетные источники	0,00	0,00	0,00	0,00	0,00	0,00	0,00	
2.2	Проведение мероприятий, к которым обеспечено праздничное, тематическое оформление территории Волоколамского муниципального района в соответствии с постановлением Правительства Московской области от 21.05.2014 № 363/16 «Об утверждении Методических рекомендаций по размещению и эксплуатации элементов праздничного, тематического и праздничного светового оформления на	2018-2022	Итого	32,00	0,00	0,00	0,00	0,00	0,00	0,00	Обеспечение праздничного/тематического оформления территории к праздникам в соответствии проектом Праздничного тематического оформления территории согласно утвержденной на текущий год концепции в соответствии с
			Средства бюджета Волоколамского муниципального района	0,00	0,00	0,00	0,00	0,00	0,00	0,00	
			Внебюджетные источники (бюджет поселений Волоколамского муниципаль	32,00	0,00	0,00	0,00	0,00	0,00	0,00	

	территории Московской области»		ного района Московской области) «Средства бюджетов городских и сельских поселений Волоколамского муниципального района Московской области								постановлением Правительства Московской области от 21.05.2014 № 363/16 «Об утверждении Методических рекомендаций по размещению и эксплуатации элементов праздничного, тематического и праздничного светового оформления на территории Московской области»
2.3	Информирование населения об основных социально-экономических событиях Волоколамского муниципального района, а также о деятельности органов местного самоуправления посредством наружной	2018-2022	Итого	150,00	750,00	150,00	150,00	150,00	150,00	0,00	Размещение установленного на год числа рекламных кампаний социальной направленности на территории
			Средства бюджета Волоколамского муниципаль	0,00	0,00	0,00	0,00	0,00	0,00	0,00	

	рекламы		ного района								муниципального образования.
			Внебюджетные источники	150,00	750,00	150,00	150,00	150,00	150,00	0,00	
2.4	Разработка архитектурно-планировочной концепции по информационно-рекламным вывескам на зданиях и сооружениях Волоколамского муниципального района	2018-2022	Итого	100,00	300,00	100,00	100,00	100,00	0,00	0,00	
			Средства бюджета Волоколамского муниципального района	100,00	300,00	100,00	100,00	100,00	0,00	0,00	
			Внебюджетные источники	0,00	0,00	0,00	0,00	0,00	0,00	0,00	
2.5	Осуществление мониторинга задолженности за установку и эксплуатацию рекламных конструкций и реализация мер по ее взысканию	2018-2022	Итого	0,00	0,00	0,00	0,00	0,00	0,00	0,00	
			Средства бюджета Волоколамского муниципаль	0,00	0,00	0,00	0,00	0,00	0,00	0,00	



Продолжение. Начало на 18-й стр.

	Внебюджетные источники	0,00	0,00	0,00	0,00	0,00	0,00	0,00	0,00	
Всего по программе «Развитие системы информирования населения о деятельности органов местного самоуправления Волоколамского муниципального района Московской области»	Итого:	9263,0	23309,0	7526,0	2240,0	2140,0	2140,0	0,0		
	Средства федерального бюджета	0,00	0,00	0,00	0,00	0,00	0,00	0,00		
	Средства бюджета Московской области	0,00	0,00	0,00	0,00	0,00	0,00	0,00		
	Средства бюджета Волоколамского муниципального района	9081,0	22527,0	7376,0	2090,0	1990,0	1990,0	0,0		
	Внебюджетные источники	182,0	782,0	150,0	150,0	150,0	150,0	0,0		

От 03.09.2019

№ 467

г. Волоколамск

О внесении изменений в программу «Развитие инженерной инфраструктуры и энергоэффективности Волоколамского муниципального района» на 2018-2022 годы утвержденную постановлением главы Волоколамского муниципального района от 13.10.2017 № 2144

В связи с уточнением проводимых мероприятий в 2018-2022 годах,

ПОСТАНОВЛЯЮ:

1. Внести изменения в постановление главы Волоколамского муниципального района от 13.10.2017 № 2144 «Об утверждении муниципальной программы «Развитие инженерной инфраструктуры и энергоэффективности Волоколамского муниципального района» на 2018-2022 годы», изложив приложение к постановлению в новой редакции (прилагается).

1.1. Перечень мероприятий подпрограммы III «Создание условий для обеспечения качественными жилищно-коммунальными услугами» изложить в редакции согласно приложению №1 к настоящему постановлению.

1.2. Обоснование финансовых ресурсов, необходимых для реализации мероприятий подпрограммы III «Создание условий для обеспечения качественными жилищно-коммунальными услугами» изложить в редакции согласно приложению №2 к настоящему постановлению.

2. Опубликовать настоящее постановление в газете «Вестник Волоколамского района» и разместить на официальном информационном Интернет-сайте администрации Волоколамского муниципального района.

3. Контроль за исполнением настоящего постановления возложить на заместителя главы администрации Волоколамского муниципального района Н.Ю. Козлову.

Глава

Волоколамского муниципального района М.И. Сылка

Приложение №1 к постановлению главы Волоколамского муниципального района от 03.09.2019 № 467

V. Перечень мероприятий подпрограммы III «Создание условий для обеспечения качественными жилищно-коммунальными услугами»

№ п/п	Мероприятие подпрограммы	Сроки исполнения мероприятия	Источники финансирования	Объем финансирования мероприятия в году предшествующему году начала реализации подпрограммы (тыс. руб.)	Всего (тыс. руб.)	Объем финансирования по годам (тыс. руб.)					Ответственные за выполнение мероприятия подпрограммы	Результаты выполнения мероприятия подпрограммы
						2018	2019	2020	2021	2022		
1	Основное мероприятие 1 Проведение работ по содержанию объектов жилищно-коммунального хозяйства	2018-2022	Итого	5 980	222445,60	163143,5	23302,1	11 000	12 000	13 000	-	
			Средства бюджета Волоколамского муниципального района	5 980	72445,60	13143,5	23302,1	11 000	12 000	13 000	-	
			Средства бюджета Московской области	-	150 000,0	150 000,0	-	-	-	-	-	
1.1	Подготовка объектов ЖКХ к осенне-зимнему периоду	2018-2022	Итого	3 000	17781,0	2 000	6781,0	3 000	3 000	3 000		Отдел ЖКХ, транспорта и экологии Управления и градостроительства АВМР, администрации городского поселения Волоколамск
			Средства бюджета Волоколамского муниципального района	3 000	17781,0	2 000	6781,0	3 000	3 000	3 000		
			Средства бюджета Московской области	-	-	-	-	-	-	-		
			Средства бюджетов городских и сельских поселений Волоколамского муниципального района	-	-	-	-	-	-	-		
			Внебюджетные источники	-	-	-	-	-	-	-		

			Внебюджетные источники	-	-	-	-	-	-	-	-	администрация городского поселения Сычево
1.2	Актуализация схем теплоснабжения, водоснабжения и водоотведения	2018-2022	Итого	-	12 000	-	-	4 000	4 000	4 000		Отдел ЖКХ, транспорта и экологии Управления и градостроительства АВМР, администрации городского поселения Волоколамск
			Средства бюджета Волоколамского муниципального района	-	12 000	-	-	4 000	4 000	4 000		
			Средства бюджета Московской области	-	-	-	-	-	-	-		
			Средства бюджетов городских и сельских поселений Волоколамского муниципального района	-	-	-	-	-	-	-		
			Внебюджетные источники	-	-	-	-	-	-	-		

			Итого	2 980	13057,50	3143,5	914,0	3 000	3 000	3 000		поселение Сычево
1.3	Содержание и ремонт объектов коммунального хозяйства	2018-2022	Средства бюджета Волоколамского муниципального района	2 980	13057,50	3143,5	914,0	3 000	3 000	3 000		Отдел ЖКХ, транспорта и экологии Управления и градостроительства АВМР, администрации городского поселения Волоколамск
			Средства бюджета Московской области	-	-	-	-	-	-	-		
			Средства бюджетов городских и сельских поселений Волоколамского муниципального района	-	-	-	-	-	-	-		
			Внебюджетные и источники	-	-	-	-	-	-	-		

1.4	Организация обеспечения надежного теплоснабжения потребителей, в том числе в случае неисполнения теплоснабжающими или теплосетевыми организациями своих обязательств, либо отказа указанных организаций от исполнения своих обязательств, включая работы по подготовке к зиме, погашению задолженности, приводящей к снижению надежности теплоснабжения, водоснабжения, водоотведения и др.	2020-2022	Итого	98 360,0	179607,10	158 000,0	15607,1	1 000,0	2 000,0	3 000,0		Отдел ЖКХ, транспорта и экологии Управления и градостроительства АВМР, администрации городского поселения Сычево
			Средства бюджета Волоколамского муниципального района	44 000,0	29607,10	8 000,0	15607,1	1 000,0	2 000,0	3 000,0		
			Средства бюджета Московской области	54 360,0	150 000,0	150 000,0	-	-	-	-		
			Средства бюджетов городских и сельских поселений Волоколамского муниципального района	-	-	-	-	-	-	-		
			Внебюджетные источники	-	-	-	-	-	-	-		

2	Основное мероприятие 2 Строительство, реконструкция, капитальный ремонт, приобретение, монтаж и ввод в эксплуатацию объектов коммунальной инфраструктуры на территории Волоколамского муниципального района	2018-2019	Итого	-	112877,7	31 866,9	61010,8	-	-	-		Отдел капитального строительства Управления и градостроительства АВМР, администрации городского поселения Волоколамск
			Средства бюджета Волоколамского муниципального района	-	33939,3	5 563,5	28375,8	-	-	-		
			Средства бюджета Московской области	-	78938,40	26303,4	52635,00	-	-	-		
			Средства бюджетов городских и сельских поселений Волоколамского муниципального района	-	-	-	-	-	-	-		
			Внебюджетные источники	-	-	-	-	-	-	-		
2.1	Проектирование и	2018-2019	Итого	-	5585,57	1 987,5	3598,07	-	-	-		Отдел капитального строительства
			Средства	-	5585,57	1 987,5	3598,07	-	-	-		

Продолжение на 20-й стр.

Продолжение. Начало на 19-й стр.

строительства блочно-модульной котельной по адресу: г. Волоколамск, 2-ой Шаховской проезд	бюджета Волоколамского муниципального района	Средства бюджета Московской области	-	-	-	-	-	-	Отдел капитального строительства в Управлении ЖКХ и градостроительства АВМР, администрация городского поселения Волоколамского муниципального района
		Средства бюджетов городских и сельских поселений Волоколамского муниципального района	-	-	-	-	-	-	
		Внебюджетные источники	-	-	-	-	-	-	
		Итого	-	85134,6	29 464,8	55669,8	-	-	
		Средства бюджета Волоколамского муниципального района	-	6196,2	3161,4	3034,8	-	-	
2.2 Софинансирование строительства и реконструкции объектов коммунальной инфраструктуры	2018	Итого	-	85134,6	29 464,8	55669,8	-	-	Отдел капитального строительства в Управлении ЖКХ и градостроительства АВМР
		Средства бюджета Волоколамского муниципального района	-	6196,2	3161,4	3034,8	-	-	
		Средства	-	78938,4	26 303,4	52635,0	-	-	
урны (техническое перевооружение котельной с Шестаково СП Теряевское и строительство котельной по адресу д. Судниково СП Спасское (в том числе ПИР))	бюджета Московской области	Средства бюджетов городских и сельских поселений Волоколамского муниципального района	-	-	-	-	-	Отдел капитального строительства в Управлении ЖКХ и градостроительства АВМР	
		Внебюджетные источники	-	-	-	-	-		
		Итого	-	-	-	-	-		-
2.2 1.1 Техническое перевооружение котельной в с. Шестаково сельского поселения Теряевское	2018	Итого	-	29464,8	29464,8	-	-	Отдел капитального строительства в Управлении ЖКХ и градостроительства АВМР	
		Средства бюджета Волоколамского муниципального района	-	3161,40	3161,40	-	-		
		Средства	-	26303,40	26303,40	-	-		
2.2 1.2 Строительство котельной по адресу: д. Судниково сельского поселения Спасское (в том числе ПИР))	бюджета Московской области	Средства бюджетов городских и сельских поселений Волоколамского муниципального района	-	-	-	-	-	Отдел капитального строительства в Управлении ЖКХ и градостроительства АВМР	
		Внебюджетные источники	-	-	-	-	-		
		Итого	-	46200,7	0	46200,7	-		-
		Средства бюджета Волоколамского муниципального района	-	1750,7	0	1750,7	-		-
		Средства бюджета Московской области	-	44450,00	0	44450,00	-		-
2.2 1.3 Строительство сетей теплоснабжения от котельной до потребителей в д. Судниково (ПИР)	Волоколамского муниципального района	Внебюджетные источники	-	-	-	-	-	Отдел капитального строительства в Управлении ЖКХ и градостроительства АВМР	
		Итого	-	9094,1	-	9094,1	-		-
		Средства бюджета Волоколамского муниципального района	-	909,1	-	909,1	-		-
2.2 1.3	бюджета Московской области	Средства бюджетов городских и сельских поселений Волоколамского муниципального района	-	-	-	-	-	Отдел капитального строительства в Управлении ЖКХ и градостроительства АВМР	
		Внебюджетные источники	-	-	-	-	-		
		Итого	-	9094,1	-	9094,1	-		-
		Средства бюджета Волоколамского муниципального района	-	909,1	-	909,1	-		-
		Средства бюджета Московской области	-	8185,00	-	8185,00	-		-

2.2 1.4 Проект санитарно-защитной зоны блочно-модульной котельной по адресу: Волоколамский район, д. Судниково	Итого	-	375,00	-	375,00	-	-	Отдел капитального строительства в Управлении ЖКХ и градостроительства АВМР	
		Средства бюджета Волоколамского муниципального района	-	375,00	-	375,00	-		-
		Средства бюджета Московской области	-	-	-	-	-		-
		Средства бюджетов городских и сельских поселений Волоколамского муниципального района	-	-	-	-	-		-
		Внебюджетные источники	-	-	-	-	-		-
2.3 Завершение работ по строительству у газовой котельной в с. Больчево сельского поселения Осташевское	2018	Итого	-	755,6	414,6	341,0	-	-	Отдел капитального строительства в Управлении ЖКХ и градостроительства АВМР
		Средства бюджета Волоколамского муниципального района	-	755,6	414,6	341,0	-	-	
		Средства бюджета Московской области	-	-	-	-	-	-	
2.4 Наружные тепловые сети к котельной, расположенной по адресу: г. Волоколамск, 2-ой Шаховской проезд (ПИР и строительство)	2019-2020	Итого	-	-	-	-	-	Отдел капитального строительства в Управлении ЖКХ и градостроительства АВМР	
		Средства бюджета Волоколамского муниципального района	-	-	-	-	-		-
		Средства бюджета Московской области	-	-	-	-	-		-
2.5 Подключение (технологическое присоединение) "Школа на 825 мест" расположенного по адресу: Московская область, г. Волоколамск, 2-й Шаховской проезд"	2019	Итого	-	21401,93	-	21401,93	-	-	Отдел капитального строительства в Управлении ЖКХ и градостроительства АВМР
		Средства бюджета Волоколамского муниципального района	-	21401,93	-	21401,93	-	-	
		Средства бюджета Московской области	-	-	-	-	-	-	
		Средства бюджетов городских и сельских поселений Волоколамского муниципального района	-	-	-	-	-	-	
		Внебюджетные источники	-	-	-	-	-	-	

Продолжение на 21-й стр.



Продолжение. Начало на 20-й стр.

Приложение №2 к постановлению главы  
Волоколамского муниципального района  
от 03.09.2019 № 457

VI. Обоснование финансовых ресурсов, необходимых для реализации мероприятий подпрограммы III «Создание условий для обеспечения качественными жилищно-коммунальными услугами»

Наименование Мероприятия подпрограммы*	Источник финансирования**	Расчет необходимых финансовых ресурсов на реализацию мероприятия***	Общий объем финансовых ресурсов, необходимых для реализации мероприятия, в том числе по годам****	Эксплуатационные расходы, возникающие в результате реализации мероприятия*****
Подготовка объектов ЖКХ к осенне-зимнему периоду	Средства бюджета Волоколамского муниципального района - 17781 тыс. руб.	Фактические расходы согласно предусмотренной смете	<b>Всего: 17781 тыс. руб.:</b> 2018 г. – 2 000 тыс. руб. 2019 г. – 6781 тыс. руб. 2020 г. – 3 000 тыс. руб. 2021 г. – 3 000 тыс. руб. 2022 г. – 3 000 тыс. руб.	-
Актуализация схем теплоснабжения, водоснабжения и водоотведения	Средства бюджета Волоколамского муниципального района - 12 000 тыс. руб.	Фактические расходы согласно предусмотренной смете	<b>Всего: 12 000 тыс. руб.:</b> 2018 г. – 0 тыс. руб. 2019 г. – 0 тыс. руб. 2020 г. – 4 000 тыс. руб. 2021 г. – 4 000 тыс. руб. 2022 г. – 4 000 тыс. руб.	-
Содержание и ремонт объектов коммунального хозяйства	Средства бюджета Волоколамского муниципального района - 13057,5 тыс. руб.	Фактические расходы согласно предусмотренной смете	<b>Всего: 13057,5 тыс. руб.:</b> 2018 г. – 3143,5 тыс. руб. 2019 г. – 914 тыс. руб. 2020 г. – 3 000 тыс. руб. 2021 г. – 3 000 тыс. руб. 2022 г. – 3 000 тыс. руб.	-
Организация обеспечения надежного теплоснабжения потребителей, в том числе в случае неисполнения теплоснабжающим и/или теплосетевыми организациями своих обязательств, либо отказа указанных организаций от исполнения своих обязательств, включая работы по подготовке к зиме, погашению задолженности, приводящей к снижению надежности теплоснабжения, водоснабжения, водоотведения и др.	Средства бюджета Московской области - 150 000 тыс. руб.		2022 г. – 3 000 тыс. руб.	
Проектирование и строительство блочно-модульной котельной по адресу: г. Волоколамск, 2-ой Шаховской проезд	Средства бюджета Волоколамского муниципального района - 5585,57 тыс. руб.	Фактические расходы согласно предусмотренной смете	<b>Всего: 5585,57 тыс. руб.:</b> 2018 г. – 1987,5 тыс. руб. 2019 г. – 3598,07 тыс. руб. 2020 г. – 0 тыс. руб. 2021 г. – 0 тыс. руб. 2022 г. – 0 тыс. руб.	-
Техническое перевооружение котельной в с. Шестаково	Средства бюджета Волоколамского муниципального района – 3161,40 тыс. руб. Средства бюджета Московской области – 26303,40 тыс. руб.	Фактические расходы согласно предусмотренной смете	<b>Всего: 29464,80 тыс. руб.:</b> 2018 г. – 29464,80 тыс. руб. 2019 г. – 0 тыс. руб. 2020 г. – 0 тыс. руб. 2021 г. – 0 тыс. руб. 2022 г. – 0 тыс. руб.	
Строительство котельной по адресу: д. Судниково сельского поселения Спасское (в том числе ПИР)	Средства бюджета Волоколамского муниципального района – 1750,7 тыс. руб. Средства бюджета Московской области – 44450,00 тыс. руб.	Фактические расходы согласно предусмотренной смете	<b>Всего: 46200,7 тыс. руб.:</b> 2018 г. – 0 тыс. руб. 2019 г. – 46200,7 тыс. руб. 2020 г. – 0 тыс. руб. 2021 г. – 0 тыс. руб. 2022 г. – 0 тыс. руб.	
Строительство сетей теплоснабжения от котельной до потребителей в д. Судниково (ПИР)	Средства бюджета Волоколамского муниципального района – 909,1 тыс. руб. Средства бюджета Московской области – 8185,00 тыс. руб.	Фактические расходы согласно предусмотренной смете	<b>Всего: 9094,1 тыс. руб.:</b> 2018 г. – 0 тыс. руб. 2019 г. – 9094,1 тыс. руб. 2020 г. – 0 тыс. руб. 2021 г. – 0 тыс. руб. 2022 г. – 0 тыс. руб.	
Проект санитарно-защитной зоны блочно-модульной котельной по адресу: Волоколамский район, д. Судниково	Средства бюджета Волоколамского муниципального района – 375,00 тыс. руб. Средства	Фактические расходы согласно предусмотренной смете	<b>Всего: 375,00 тыс. руб.:</b> 2018 г. – 0 тыс. руб. 2019 г. – 375,00 тыс. руб. 2020 г. – 0 тыс. руб. 2021 г. – 0 тыс. руб. 2022 г. – 0 тыс. руб.	
Завершение работ по строительству газовой котельной в с. Больчево сельского поселения Осташевское	Средства бюджета Волоколамского муниципального района - 755,6 тыс. руб.	Фактические расходы согласно предусмотренной смете	<b>Всего: 755,6 тыс. руб.:</b> 2018 г. – 414,6 тыс. руб. 2019 г. – 341,0 тыс. руб. 2020 г. – 0 тыс. руб. 2021 г. – 0 тыс. руб. 2022 г. – 0 тыс. руб.	
Наружные тепловые сети к котельной, расположенной по адресу: г. Волоколамск, 2-ой Шаховской проезд (ПИР и строительство)	Средства бюджета Волоколамского муниципального района - 0 тыс. руб.	Фактические расходы согласно предусмотренной смете	<b>Всего: 0 тыс. руб.:</b> 2018 г. – 0 тыс. руб. 2019 г. – 0 тыс. руб. 2020 г. – 0 тыс. руб. 2021 г. – 0 тыс. руб. 2022 г. – 0 тыс. руб.	
Подключение (технологическое присоединение) "Школа на 825 мест" расположенного по адресу: Московская область, г. Волоколамск, 2-й Шаховской проезд	Средства бюджета Волоколамского муниципального района – 21401,93 тыс. руб.	Фактические расходы согласно предусмотренной смете	<b>Всего: 21401,93 тыс. руб.:</b> 2018 г. – 0 тыс. руб. 2019 г. – 21401,93 тыс. руб. 2020 г. – 0 тыс. руб. 2021 г. – 0 тыс. руб. 2022 г. – 0 тыс. руб.	

Комитет по управлению имуществом администрации  
Волоколамского муниципального района Московской области

В соответствии со статьей 39.18 Земельного кодекса Российской Федерации, информируем о возможности предоставления в аренду следующих земельных участков:

- кадастровый квартал 50:07:0010403, площадь 2500 кв.м, категории «земли населенных пунктов», вид разрешенного использования «для индивидуального жилищного строительства», местоположение: Московская область, Волоколамский район, сельское поселение Теряевское, д. Большое Стромиллово;
- кадастровый квартал 50:07:0070502, площадь 2500 кв.м, категории «земли населенных пунктов», вид разрешенного использования «для ведения личного подсобного хозяйства», местоположение: Московская область, Волоколамский район, сельское поселение Осташевское, с. Осташево;
- кадастровый квартал 50:07:0070502, площадь 2500 кв.м, категории «земли населенных пунктов», вид разрешенного использования «для ведения личного подсобного хозяйства», местоположение: Московская область, Волоколамский район, сельское поселение Осташевское, с. Осташево;
- кадастровый квартал 50:07:0070502, площадь 2500 кв.м, категории «земли населенных пунктов», вид разрешенного использования «для ведения личного подсобного хозяйства», местоположение: Московская область, Волоколамский район, сельское поселение Осташевское, с. Осташево;
- кадастровый квартал 50:07:0070502, площадь 2500 кв.м, категории «земли населенных пунктов», вид разрешенного использования «для ведения личного подсобного хозяйства», местоположение: Московская область, Волоколамский район, сельское поселение Осташевское, с. Осташево;

Граждане и крестьянские (фермерские) хозяйства, заинтересованные в предоставлении вышеуказанного земельного участка для целей, установленных статьей 39.18 Земельного кодекса Российской Федерации вправе подать заявление о намерении участвовать в аукционе на право заключения договора аренды земельного участка.

Способ подачи заявления: в электронной форме посредством Портала государственных и муниципальных услуг Московской области:

Дата и время начала приема заявлений – 13.09.2019 в 09:00  
Дата и время окончания приема заявок – 14.10.2019 в 17:00  
Дата подведения итогов – 15.10.2019 в 12:00

Ознакомиться с документацией в отношении земельных участков, в том числе со схемой расположения земельного участка, можно с момента начала приема заявлений по адресу: Московская область, г. Волоколамск, ул. Революционная, д. 5, каб. № 305

Контактный телефон: 8(496)36 2-31-22

Заместитель председателя Комитета А. В. Кудухов

\*\*\*

В соответствии со статьей 39.18 Земельного кодекса Российской Федерации, информируем о возможности предоставления в аренду следующих земельных участков:

- кадастровый номер 50:07:0080204:431, площадь 2500 кв.м, категории «земли населенных пунктов», вид разрешенного использования «для ведения личного подсобного хозяйства», местоположение: Московская область, Волоколамский район, сельское поселение Спасское, д. Каменки;
- кадастровый квартал 50:07:0020304, площадь 2400 кв.м, категории «земли населенных пунктов», вид разрешенного использования «для ведения личного подсобного хозяйства», местоположение: Московская область, Волоколамский район, сельское поселение Кашинское, д. Козлово;

Граждане и крестьянские (фермерские) хозяйства, заинтересованные в предоставлении вышеуказанного земельного участка для целей, установленных статьей 39.18 Земельного кодекса Российской Федерации вправе подать заявление о намерении участвовать в аукционе на право заключения договора аренды земельного участка.

Способ подачи заявления: в электронной форме посредством Портала государственных и муниципальных услуг Московской области.

Дата и время начала приема заявлений – 14.09.2019 в 09:00  
Дата и время окончания приема заявок – 14.10.2019 в 17:00  
Дата подведения итогов – 15.10.2019 в 12:00

Ознакомиться с документацией в отношении земельных участков, в том числе со схемой расположения земельного участка, можно с момента начала приема заявлений по адресу: Московская область, г. Волоколамск, ул. Революционная, д. 5, каб. № 305.

Контактный телефон: 8(49636) 2-31-22

Заместитель председателя Комитета А. В. Кудухов

Электронные услуги Московской области  
uslugi.mosreg.ru

Уважаемые жители Подмосковья!

Знаете ли Вы, что:

- **9 из 10 жителей Подмосковья** регулярно пользуется электронными услугами и сервисами электронного правительства;
- **родители** следят за успеваемостью своих детей школьников с помощью электронных дневников;
- **жители Подмосковья** записываются на прием к врачу через интернет или электронную приемную Правительства Московской области;
- **большинство ваших соседей** передает показания счетчиков в электронном виде;
- **9 из 10 разрешений или лицензий** на территории Подмосковья оформляются в электронном виде;
- **каждый третий житель Подмосковья** пользуется электронной картой «Стрелка».

Присоединяйтесь!

Электронные услуги – это просто!



ПРАВИТЕЛЬСТВО  
МОСКОВСКОЙ  
ОБЛАСТИ



УФНС РОССИИ  
ПО МОСКОВСКОЙ ОБЛАСТИ

## СДАЕШЬ ЖИЛЬЕ В АРЕНДУ? ДЕЛАЙ ЭТО ЛЕГАЛЬНО — СТАНЬ САМОЗАНЯТЫМ!

### Налогоплательщик – участник эксперимента

Физическое лицо, в том числе индивидуальный предприниматель:

- ✓ ведет деятельность на территории пилотного региона;
- ✓ перешел на специальный налоговый режим;
- ✓ получает профессиональный доход: доход физических лиц от деятельности, при ведении которой они не имеют работодателя и не привлекают наемных работников по трудовым договорам, а также доход от использования имущества.

### Почему это выгодно для людей?



онлайн-  
регистрация



10 000 р. налоговый  
капитал на развитие



4 %  
льготный налог



без регистрации как  
ИП, без отчетности,  
без кассы



совместимость  
с интернет-платформами



все расчеты и оплата налогов  
«в один клик» через  
мобильное приложение

### Бесплатное мобильное приложение «Мой налог»

Регистрация занимает несколько минут. Заполнять заявление на бумаге не нужно. При регистрации понадобится только паспорт для сканирования и проверки и фотография, которую можно сделать прямо на камеру смартфона.



ОФОРМИ ОТНОШЕНИЯ  
С НАЛОГОВОЙ ИНСПЕКЦИЕЙ –  
ТАК СПОКОЙНЕЕ

Дополнительная информация на сайте:

<https://npd.nalog.ru>







ПРАВИТЕЛЬСТВО  
МОСКОВСКОЙ  
ОБЛАСТИ



УФНС РОССИИ  
ПО МОСКОВСКОЙ ОБЛАСТИ

# НАЛОГ НА ПРОФЕССИОНАЛЬНЫЙ ДОХОД – НАЛОГ ДЛЯ САМОЗАНЯТЫХ

## Налогоплательщик – участник эксперимента

Физическое лицо, в том числе индивидуальный предприниматель:

- ✓ ведет деятельность на территории пилотного региона;
- ✓ перешел на специальный налоговый режим;
- ✓ получает профессиональный доход: доход физических лиц от деятельности, при ведении которой они не имеют работодателя и не привлекают наемных работников по трудовым договорам, а также доход от использования имущества.

## Почему это выгодно для людей?



онлайн-  
регистрация



налоговый капитал  
на развитие



4-6%  
ставка



без регистрации как  
ИП, без отчетности,  
без кассы



совместимость  
с интернет-платформами



все расчеты и оплата налогов  
«в один клик» через  
мобильное приложение

## Бесплатное мобильное приложение «Мой налог»


Регистрация занимает несколько минут. Заполнять заявление на бумаге не нужно. При регистрации понадобится только паспорт для сканирования и проверки и фотография, которую можно сделать прямо на камеру смартфона.

ПРОСТО  
ВЫГОДНО  
ЛЕГАЛЬНО



ЭКСПЕРИМЕНТ ПО НАЛОГУ  
ВВЕДЕН С 2019 ГОДА В МОСКВЕ,  
МОСКОВСКОЙ И КАЛУЖСКОЙ  
ОБЛАСТЯХ, РЕСПУБЛИКЕ ТАТАРСТАН

[www.nalog.ru](http://www.nalog.ru)



## Пенсионный фонд информирует

## Материнский капитал: ежемесячная выплата семьям с низким доходом

ГУ-Главное управление ПФР № 9 по г. Москве и Московской области продолжает принимать заявления на установление ежемесячной выплаты из средств материнского (семейного) капитала. Только за этот год в территориальные было подано 1121 заявление на установление выплаты, из которых 968-ми семьям уже поступили средства из материнского капитала на общую сумму более 70 млн. рублей.

Напомним, новое направление распространяется на семьи с низкими доходами (менее 1,5 прожиточного минимума трудоспособного населения на одного человека в семье), в которых второй ребенок был рожден или усыновлен после 1 января 2018 года. Она осуществляется до достижения ребенком 1,5 лет, однако первый выплата период рассчитан на год. После этого нужно вновь подать заявление на ее назначение. Выплаты прекращаются, если материнский капитал использован полностью, семья меняет место жительства или ребенку исполнилось полтора года. Кроме этого, такую выплату при необходимости можно приостановить.

При подсчете общего дохода семьи учитываются зарплаты, премии, пенсии, социальные пособия, стипендии, различного рода компенсации, алименты и др. При обращении в Пенсионный фонд суммы этих выплат должны быть подтверждены соответствующими документами за исключением выплат, полученных от ПФР. При подсчете не учитываются суммы единовременной материальной помощи из федерального бюджета в связи чрезвычайными происшествиями, доходы от банковских депозитов и сдачи в аренду имущества. Ежемесячная выплата не назначается, если дети находятся на полном государственном обеспечении, если представлены недостоверные сведения о доходах семьи, а также гражданам, которые лишены родительских прав.

Размер выплаты из материнского капитала зависит от региона проживания семьи и равен установленному в нем прожиточному минимуму ребенка за 2 квартал предыдущего года. То есть для семей г. Москвы, обратившихся в Пенсионный фонд в 2019 году, размер выплаты будет равен прожиточному минимуму ребенка за 2 квартал 2018 года — 14 329 рублей, а семьям Московской области — 12 057 рублей.

Начальник Главного управления ПФР № 9 Людмила Тарасова отметила, что закон установлен месячный срок для рассмотрения заявления и выдачу сертификата на материнский семейный капитал и еще десять рабочих дней на перевод средств. Деньги будут перечисляться на счет гражданина в российской кредитной организации. Подать заявление на установление ежемесячной выплаты можно в любое время в течение полутора лет со дня рождения второго ребенка. Если обратиться в первые шесть месяцев, выплата будет установлена с даты рождения ребенка, то есть будут выплачены средства в том числе и за месяцы до обращения. Если обратиться позднее шести месяцев, то выплата будет установлена со дня подачи заявления, в размере прожиточного минимума ребенка в регионе на II квартал года, предшествующего году обращения за деньгами.

## О множественной регистрации застрахованных лиц

ГУ - Главное управление ПФР № 9 г. Москве и Московской области обращает внимание граждан, имеющих два и более страховых свидетельства.

Причины возникновения множественной регистрации могут быть самыми разными. Например, при устройстве на работу гражданин не предоставил в отдел кадров свой номер СНИЛС и работодатель, руководствуясь инструкцией, зарегистрировал на сотрудника новый номер, на который и уплачиваются страховые взносы.

Или гражданин утратил свой СНИЛС, но вместо его восстановления (в этом случае подается заявление на выдачу дубликата) обратился в подразделение ПФР или МФЦ и подал заявление о присвоении нового номера.

Либо при смене паспортных данных вместо обмена страхового свидетельства была оформлена анкета с новыми персональными данными с последующим открытием нового лицевого счета.

Проблема кроется в том, что при множественной регистрации сведения, представленные страхователями, отражаются частями на разных лицевых счетах, и в будущем, при назначении пенсии, часть данных может быть не учтена, что существенно повлияет на размер пенсии.

ГУ - Главное управление ПФР № 9 г. Москве и Московской области рекомендует гражданам, имеющим два или более страховых свидетельства обязательного пенсионного страхования с разными номерами индивидуальных лицевых счетов (имеющим больше одного СНИЛСа), обратиться в территориальный орган Пенсионного фонда по месту жительства. При себе необходимо иметь документ, удостоверяющий личность, трудовую книжку и все имеющиеся страховые свидетельства.

После проведения анализа представленных документов и подтверждения принадлежности сведений, содержащихся на индивидуальных лицевых счетах, сотрудники ПФР предложат застрахованному лицу заполнить заявление об объединении лицевых счетов.

Застрахованное лицо имеет право оставить страховое свидетельство с номером выбранного лицевого счета и в обязательном порядке сообщить его работодателю, как по основному месту работы, так и по совместительству. После этого необходимо проверить, обновил ли работодатель информацию, чтобы страховые выплаты перечислялись на выбранный номер лицевого счета.

ГУ - Главное управление ПФР № 9 г. Москве и Московской области напоминает, что основным требованием для страхового свидетельства является соответствие указанных в нем сведений данным паспорта его владельца: фамилии, имени, отчества, пола, даты и места рождения. Проверить их идентичность можно в территориальном органе Пенсионного фонда по месту жительства.

## Своевременное предоставление отчетности - это социальная ответственность каждого работодателя

ГУ - Главное управление ПФР № 9 по г. Москве и Московской области напоминает работодателям о необходимости своевременной сдачи сведений о застрахованных лицах.

Сведения о страховом стаже представляются работодателями один раз в год - не позднее 1 марта. В Главное Управление ПФР № 9 отчет о стаже за 2018 год должны представить более 35 тысяч организаций на 720 тысяч работников. На сегодняшний день отчетность представили 32,5 тысячи работодателей.

Только после предоставления сведений организациями данные о стаже отражаются на индивидуальных лицевых счетах работников. Обновленные данные о своем стаже с учетом 2018 года застрахованные граждане могут увидеть в «Личном кабинете гражданина» на официальном сайте ПФР ([www.pfrf.ru](http://www.pfrf.ru)) и на Едином портале государственных услуг ([www.gosuslugi.ru](http://www.gosuslugi.ru)).

Сведения о стаже застрахованных лиц необходимо представлять на всех работников, в том числе заключивших договоры гражданско-правового характера, на вознаграждения по которым начисляются страховые взносы, а также на лиц, находящихся в декретном отпуске, по уходу за ребенком до 3 лет.

Отчетность необходима для учета стажа работников при установлении пенсии, в том числе для досрочной пенсии. На основании данной отчетности определяется статус предпенсионера.

Программное обеспечение для представления отчетности работодатели могут скачать на официальном сайте [www.pfrf.ru](http://www.pfrf.ru) в разделе «Бесплатные программы, формы и протоколы».

ГУ - Главное управление ПФР № 9 по г. Москве и Московской области предупреждает работодателей о том, что нарушение сроков сдачи отчетности, представление неполной или недостоверной информации влечет за собой применение финансовых санкций: к страхователям - в размере 500 рублей в отношении каждого застрахованного лица в соответствии со ст. 17 Федерального закона № 27-ФЗ, к должностным лицам страхователей - в размере от трехсот до пятисот рублей в соответствии со ст. 15.33.2 КоАП.

За несоблюдение страхователем порядка представления сведений в форме электронных документов при численности работников, превышающей 25 человек, к страхователю применяются финансовые санкции в размере 1000 рублей. Штрафы взыскиваются в судебном порядке.

## Страховая пенсия работающих пенсионеров после увольнения

ГУ-Главное управление ПФР № 9 по г. Москве и Московской области напоминает, что после увольнения работавшему пенсионеру пенсия начисляется с месяца, следующего за месяцем увольнения, с учетом всех индексаций, но в проиндексированном размере и с доплатой придет спустя три месяца.

Работающие пенсионеры, как установлено федеральным законодательством, с 2016 года получают страховую пенсию и фиксированную выплату к ней без учета плановых индексаций. Эта норма закона распространяется только на получателей страховых пенсий и не распространяется на получателей пенсий по государственному пенсионному обеспечению, включая социальные пенсии.

После прекращения трудовой деятельности - работы и (или) иной деятельности - суммы страховой пенсии с учетом индексаций, имевших место в период осуществления трудовой деятельности, выплачиваются, начиная с 1-го числа месяца, следующего за месяцем прекращения работы и (или) иной деятельности. Норма введена с 1 января 2018 года в соответствии с положениями статьи 26.1 Федерального закона от 28.12.2013 № 400-ФЗ «О страховых пенсиях» (в редакции Федерального закона от 01.07.2017 № 134-ФЗ «О внесении изменения в статью 26.1 Федерального закона «О страховых пенсиях»).

Заявление в Пенсионный фонд пенсионеру подавать не нужно, так как со II квартала 2016 года работодатели ежемесячно направляют в ПФР упрощенную отчетность и факт осуществления работы пенсионера определяется автоматически. В данной отчетности работодатель указывает работающих у него и уволившихся в отчетном месяце застрахованных лиц. Отчетность сдается работодателем до 15 числа месяца, следующего за отчетным. Пенсионный фонд после обработки и учета сведений в месяце, следующем за месяцем сдачи отчетности, принимает соответствующее решение о выплате сумм пенсии с учетом (без учета) индексации с месяца, следующего за месяцем принятия решения.

Тем самым после представления работодателем соответствующих сведений о прекращении работы и вынесении решения территориальным органом ПФР пенсионеру будет осуществлена выплата пенсии с учетом всех прошедших за период его работы индексаций. Выплата будет произведена, начиная с 1-го числа месяца, следующего за месяцем увольнения.

Тем не менее, необходимо понимать механизм проведения перерасчета пенсии уволившегося пенсионера.

Например, пенсионер уволился с работы в августе. В сентябре в ПФР поступит отчетность от работодателя за август, где пенсионер еще числится работающим. В октябре ПФР получит отчетность, в которой пенсионер работающим уже не числится. В ноябре ПФР примет решение о возобновлении индексации, и в декабре пенсионер получит уже полный размер пенсии, а также денежную разницу между прежним и новым размером пенсии за предыдущие три месяца - сентябрь, октябрь, ноябрь. То есть пенсионер начнет получать новый проиндексированный размер пенсии спустя три месяца после увольнения, но эти три месяца будут ему компенсированы.

Если пенсионер через какое-то время вновь устроится на работу, размер его страховой пенсии уже не уменьшится.

Необходимо добавить, что гражданин имеет право подать в Пенсионный фонд заявление о факте осуществления (прекращения) работы и (или) иной деятельности.

Вестник Волоколамского района  
УЧРЕДИТЕЛЬ:  
Администрация  
Волоколамского  
муниципального района  
Московской области

ИЗДАТЕЛЬ:  
Муниципальное автономное учреждение  
«Волок-Медиа»  
Московская область,  
г. Волоколамск, ул. Революционная, д. 5  
(здание администрации района).

Директор-главный редактор  
КОСМАЧЕВ Сергей Юрьевич  
Контактные телефоны:  
8 (49636) 2-12-94,  
8 (49636) 2-11-33  
E-mail:  
[volokolamsk@avmrmo.ru](mailto:volokolamsk@avmrmo.ru)

143600, Московская область,  
г. Волоколамск,  
ул. Революционная, д. 5, каб. 023  
(здание администрации района).

ГАЗЕТА ВЫХОДИТ ПО ПЯТНИЦАМ  
Время выхода в свет: пятница, 8.00  
Время подписания в печать:  
по графику: четверг, 20.00,  
фактически: четверг, 20.30.

Отпечатано в филиале  
ОАО «ПФОП «Волоколамская типография»:  
г. Волоколамск, ул. Парковая, д. 9  
Тираж 1000 экз.  
Заказ № 2166

Газета зарегистрирована  
в Федеральной службе по надзору в сфере связи,  
информационных технологий и массовых коммуникаций  
(Роскомнадзор)  
Свидетельство о регистрации средства массовой информации  
ПИ № ТУ 50 - 02424 от 12 декабря 2016 г. выдано Управлением  
Федеральной службы по надзору в  
сфере связи, информационных технологий и  
массовых коммуникаций  
по Москве и Московской области

Газета предназначена для аудитории старше 16 лет